



PROGRAM HOSPODÁRSKEHO ROZVOJA A SOCIÁLNEHO ROZVOJA



OBEC NOVÁ VES NAD VÁHOM

2024-2030

Obec Nová Ves nad Váhom

Nová Ves nad Váhom 160
916 31

Vypracoval:

Bánovská regionálna
rozvojová agentúra





| PROGRAM HOSPODÁRSKEHO ROZVOJA A SOCIÁLNEHO ROZVOJA | |
|--|---|
| Obec Nová Ves nad Váhom | |
| Plánovacie obdobie | <i>2024-2030</i> |
| Schvaľovací orgán / orgány | <i>Obecné zastupiteľstvo</i> |
| Identifikácia územnej/-ných samospráv/-y, pre ktorý/-é sa dokument spracováva | <i>Obec Nová Ves nad Váhom</i> |
| Dátum schvaľovania | |
| Členovia riadiaceho výboru participatívnej tvorby PHRSR | <i>1. Igor Jambor - zadávateľ 2. Ing. Barbora Macáková – koordinátor 3. Miroslava Grófová – zamestnanec zadávateľa 4. Prípravný tím (poslanci OZ): Ing. Ján Adamčík, Marcela Madarová, Pavol Maco, Mária Kundová a Gabriel Gajdošech</i> |
| Gestor tvorby PHRSR a jeho kontaktné údaje | <i>Igor Jambor 0903 284 087 obec@novavesnadvahom.sk</i> |
| Koordinátor tvorby PHRSR a jeho kontaktné údaje | <i>Bánovská regionálna rozvojová agentúra Ing. Barbora Macáková 0907 211 525, barborka.stanova@gmail.com</i> |
| Tím pre koordináciu participatívnej tvorby PHRSR | <i>Igor Jambor, Miroslava Grófová, Ing. Ján Adamčík, Marcela Madarová, Pavol Maco, Mária Kundová a Gabriel Gajdošech</i> |
| Členovia tímov pracovných skupín podľa jednotlivých tém | <i>Hospodársky pracovný tím: Igor Jambor, Ing. Ján Adamčík, Marcela Madarová, Pavol Maco, Mária Kundová a Gabriel Gajdošech Sociálny pracovný tím: Igor Jambor, Ing. Ján Adamčík, Marcela Madarová, Pavol Maco, Mária Kundová a Gabriel Gajdošech Environmentálny: Igor Jambor, Ing. Ján Adamčík, Marcela Madarová, Pavol Maco, Mária Kundová a Gabriel Gajdošech</i> |
| Adresa zverejnenia PHRSR na napr. webovom sídle zadávateľa tvorby stratégie (obcí, miest, VÚC) | <i><u>www.novavesnadvahom.sk</u></i> |



| | | |
|--|--|---|
| 1 ÚVOD - Základné východiská procesu tvorby a obsahu | | |
| 1.1. Inštitucionálne východiská (legislatíva, kompetencie, partneri a inštitucionalizované štruktúry partnerstiev), | | |
| 1.1.1. Legislatíva upravujúca tvorbu a implementáciu PHRSR | <i>Zákon č. 539/2008 Z. z o podpore regionálneho rozvoja v znení neskorších predpisov, Metodika a inštitucionálny rámec tvorby verejných stratégií schváleného uznesením vlády SR č. 197/2017 z 26. apríla 2017</i> Metodika tvorby PHRSR 2020, verzia: 1.0.4 | |
| 1.1.2. Rozhodovacie kompetencie v oblasti tvorby a implementácie | <i>Obecné zastupiteľstvo</i> | |
| P A R T N E R I | 1.1.3. Dotknutá verejnosť | <i>Obyvatelia obce s trvalým pobytom obci, verejnosť, návštevníci, turisti</i> |
| | Hlavní aktéri rozvoja | <i>Aktéri rozvoja obce – MP – TRANS, Adaja spol. s.r.o., MIJA – LES s.r.o., Kaderníctvo Tatiana, KVETY – LENKART, Nutrivital Slovakia s.r.o., Ioan Gaidos – zemné práce, Zdenko Gešvandtner – ZMG, Jana Vitásková – kozmetické služby</i> |
| | Hlavní sociálno-ekonomickí partneri | <i>SFK Nová Ves nad Váhom, Urbariát Krahulka, Farský úrad, Klub dôchodcov, Dobrovoľný hasičský zbor, Dedinská folklórna skupina NOVANI, Poľovnícke združenie</i> |
| 1.1.4 Inštitucionalizované partnerstvá pre tvorbu a implementáciu PHRSR | <i>ZMOS, Miestna akčná skupina Beckov –Čachtice-Tematín, Mikroregión Beckov- Zelená voda-Bezovec</i> | |
| 1.2. Obsahové východiská | | |
| 1.2.1.Zdôvodnenie potreby spracovania PHRSR | <i>Koncepčné a transparentné riadenie s dôrazom na strategický rozvoj dotknutého územia</i> | |
| 1.2.2.Definícia územia pre spracovanie PHRSR | <i>Obec Nová Ves nad Váhom, Kataster obce Nová Ves nad Váhom, okres Nové Mesto nad Váhom, Trenčiansky samosprávny kraj</i> | |
| 1.2.3.Relevantné vstupy z nadradených programových a strategických dokumentov | <i>Agenda 2030 pre udržateľný rozvoj, Vízia a stratégia rozvoja Slovenska do roku 2030, Strategický plán SR pre investície a iné uvedené v texte v časti 1.2.3</i> | |
| 1.2.4.Informácia o procese participatívnej tvorby PHRSR | <i>Strategické plánovanie, programovanie, realizácia, monitorovanie a hodnotenie, adaptácia stratégie</i> | |



OBSAH

| | |
|---|----|
| 1. ÚVOD..... | 5 |
| Príhovor starostu obce..... | 6 |
| 1.1 Inštitucionálne východiská | 7 |
| 1.1.1 Legislatíva upravujúca tvorbu a implementáciu PHRSR | 8 |
| 1.1.2 Rozhodovacie kompetencie v oblasti tvorby a implementácie PHRSR | 8 |
| 1.1.3 Partneri zapojení do tvorby PHRSR | 9 |
| 1.1.4 Inštitucionálne partnerstvá pre tvorbu a implementáciu PHRSR..... | 10 |
| 1.2 Obsahové východiská..... | 11 |
| 1.2.1 Zdôvodnenie potreby spracovania PHRSR | 11 |
| 1.2.2 Definícia územia pre spracovanie PHRSR | 12 |
| 1.2.3 Relevantné vstupy z nadradených programových a strategických dokumentov..... | 13 |
| 1.2.4 Informácia o procese participatívnej tvorby PHRSR..... | 16 |
| 2. ANALYTICKÉ VÝCHODISKÁ..... | 18 |
| 2.1 Zhodnotenie implementácie doterajších stratégií | 19 |
| 2.2 Kľúčové trendy vývoja, ak by sa stratégia PHRSR neimplementovala..... | 22 |
| 2.3 Identifikácia vnútorných potenciálov, výziev, limitov a problémov..... | 22 |
| 2.3.1 Charakteristika obce..... | 22 |
| 2.3.2 Vymedzenie územia, poloha | 23 |
| 2.3.3.História a pamiatky | 24 |
| 2.3.4. Technická infraštruktúra, doprava | 26 |
| 2.3.5.Demografia a obyvateľstvo | 29 |
| 2.3.6 Ekonomická štruktúra | 31 |
| 2.3.7 Sociálna infraštruktúra a cestovný ruch..... | 34 |
| 2.4 Identifikácia výziev, limitov a problémov z vonkajšieho prostredia..... | 37 |
| 2.5. Výstupy SWOT analýzy pre voľbu typu stratégie | 38 |
| 2.6. Identifikácia disparít a faktorov rozvoja..... | 42 |
| 2.7 Strom výziev a problémov..... | 44 |
| 3.Rozvojová stratégia | 45 |
| 3.1 Vízia rozvoja a hlavný cieľ..... | 46 |
| 3.2 Štruktúra priorít a ich väzby | 47 |
| 3.3 Systém cieľov, ich súvislostí, indikátorov a strom cieľov | 47 |
| 3.3.1 Prehľad strategických a špecifických (operatívnych) cieľov vo väzbe na hlavný cieľ a priority | 48 |
| 3.3.2. Detailný popis strategických a špecifických (operatívnych) cieľov a zapojenia partnerov pre implementáciu PHRSR..... | 48 |
| 3.4 Strategický prístup pre dosiahnutie vízie a hlavného cieľa, priorít a systému cieľov PHRSR | 50 |



| | |
|--|----|
| 3.5 Partneri pre implementáciu PHRSR a stratégia ich zapojenia..... | 50 |
| 3.6 ZAPOJENIE VEREJNOSTI, DOTAZNÍKY | 50 |
| 4 Implementačný plán a plán monitorovania | 51 |
| 4.1. Nástroje na implementáciu stratégie..... | 53 |
| 1.Hospodárska oblasť..... | 53 |
| 2.Sociálna oblasť | 56 |
| 3.ENVIRONMENTÁLNA OBLASŤ | 59 |
| 4.2. Postup pri implementácii PHRSR..... | 62 |
| 4.3. Systém monitorovania a hodnotenia naplňania PHRSR..... | 62 |
| 5 Plán využitia/aktivizácie zdrojov vrátane finančného plánu | 63 |
| 5.1 Postup pri čerpaní externých zdrojov | 63 |
| 5.2 Možnosti financovania z externých zdrojov | 65 |
| 5.3 PROJEKTOVÉ ZÁMERY NA ROKY 2024-2030..... | 67 |
| 6 Riziká implementácie a ich prevencia | 75 |
| 7 Riadenie implementácie..... | 76 |
| 7.1 Organizačné zabezpečenie | 76 |
| 7.1.1 Obecné zastupiteľstvo..... | 76 |
| 7.1.2 Starosta obce..... | 76 |
| 7.1.3 Inštitucionálne zabezpečenie | 76 |
| 7.2 Komunikačná stratégia | 77 |
| 8. Odporúčania a požiadavky vyplývajúce zo spracovania PHRSR | 78 |
| 8.1. Odporúčania a požiadavky vyplývajúce zo spracovania PHRSR pre nadradené a nižšie úrovne strategického riadenia..... | 78 |
| 8.2. Odporúčania a požiadavky pre partnerské a spolupracujúce subjekty..... | 78 |
| 8.3. Záverečná správa | 79 |
| 9. Využitie literárne zdroje | 80 |
| 10. Prílohy | 81 |



1. ÚVOD

PHRSR je strednodobým strategickým dokumentom, na základe ktorého obec Nová Ves nad Váhom bude postupovať pri výkone svojej činnosti a bude sa starať o všestranný rozvoj svojho územia a o potreby svojich obyvateľov.

Ako plynie z názvu Programu hospodárskeho rozvoja a sociálneho rozvoja, ide o multisektorový dokument, ktorý sa zmeriava na hospodársky rozvoj obce, spolu s možnosťami financovania projektových zámerov. Ale aj o sociálny dokument, ktorý berie do úvahy a dbá na potreby sociálneho a kultúrneho rozvoja obce.

Dokument bol spracovaný podľa zákona č. 539/2008 Z. z. o podpore regionálneho rozvoja a odporúčaní dokumentu Metodiky PHRSR.

Dokument vychádza zo schválenej Vstupnej správy, ktorá bola spracovaná s ohľadom na základe vízie obce koordinátorom, gestorom a prípravným tímom.

Spracovanie PHRSR bolo motivované potrebou koncepčného cieľavedomého a transparentného riadenia a rozhodovania - v snahe čo najefektívnejšie riešiť problémy a výzvy obce. Mať schválené zastupiteľstvom obce predmetné PHRSR je podmienkou pre získanie zdrojov zo štátneho rozpočtu a doplnkových zdrojov pre rozvojové projekty samospráv.

Práve preto bolo našim cieľom do PHRSR zapracovať všetky vízie a plány, ktoré boli počas procesu tvorby zadané. V nadväznosti na strategické dokumenty na národnej úrovni sme sa rozhodli pre jej spracovanie do roku 2030 s dlho dobejším výhľadom do roku 2033. Strategický rozvoj obce je veľmi dôležitým prvkom už aj z pohľadu volieb, výmeny vedenia obce a obecného zastupiteľstva. Ak bude rozvoj obce smerovaný podľa predkladanej koncepcie a v jej medziach, docielime tak koncepčný, strategický rozvoj obce, ktorý je jedným zo základných pilierov regionálneho rozvoja.



PRÍHOVOR STAROSTU OBCE

Vstupom Slovenska do Európskej únie sa nám naskytli možnosti a príležitosti, ako zo Slovenska spraviť modernejšiu a krajšiu krajinu.

Možnosti čerpania prostriedkov sú často jednou z mála možností, ako posunúť obec vpred, najmä v tých veľkých investičných akciách.

Obec nemá vo svojom rozpočte priestor na investície typu – vybudovanie kanalizácie, kompletnú rekonštrukciu miestnych komunikácií, či budovanie nových ciest či cyklochodníkov.

Práve pomoc zo strany štátu, alebo Európskej únie v podobe OP Slovensko, alebo nového mechanizmu Plánu obnovy považujeme za jedinečnú príležitosť a nádej, že nielen naša obec, ale celé Slovensko sa môže posunúť vpred a vyrovnáť sa tak vyspelejším ekonomikám v rámci EÚ.

Pre čerpanie prostriedkov je nevyhnutné mať schválený PHRSR obce.

Dôležitosť tohto dokumentu však nie je len v tom, že nám otvára možnosti žiadať dotácie a financie na naše projektové zámery.

Jeho vypracovaním dostávame do rúk dokument, ktorý hodnotí momentálny stav obce a je strategickým dokumentom pre nasledujúcich 7 rokov. Určili sme ako komunita spoločné smerovanie obce, určili sme priority do budúcnosti a položili sme tak základy ďalšieho rozvoja obce.

Verím, že sa nám podarí zrealizovať čo najviac z priorít, ktoré sme si stanovili a verím, že sa kvalita života v našej obci bude naďalej zvyšovať.

Igor Jambor

starosta obce Nová Ves nad Váhom



1.1 INŠTITUCIONÁLNE VÝCHODISKÁ

Cieľom je vytvoriť dokument ktorý:

- spĺňa požiadavky na tvorbu základných dokumentov podpory regionálneho rozvoja podľa § 5, § 7, §8 a § 8a zákona č. 539/2008 Z. z o podpore regionálneho rozvoja v znení neskorších predpisov,
- plní úlohu programovacích dokumentov pre implementáciu EŠIF na regionálnej a subregionálnej úrovni v období 2021-2027,
- je kľúčovými nástrojom implementácie a územnej koordinácie napĺňania cieľov Národnej stratégie regionálneho rozvoja a implementácie Národného investičného plánu SR,
- je nástrojom formulovania a implementácie smart teda inteligentných/rozumných integrovaných rozvojových stratégií regiónov, miest, obcí a ich skupín s využitím inovatívnych prístupov pre efektívnejšie zabezpečenie kvality života občanov,
- je relevantným východiskom pre programové rozpočtovanie obce a následný monitoring a hodnotenie v zmysle zákona č. 583/2004 Z. z. o rozpočtových pravidlách územnej samosprávy v znení neskorších predpisov,
- je nástrojom integrácie verejných politík na úrovni regiónov a obcí a zabezpečenia skutočného zvýšenia kvality života obyvateľov, zlepšenia podnikateľského prostredia a prístupu občanov k rozhodovaniu,
- je nástrojom efektívneho, aktívneho a vecného zapojenia aktérov regionálneho rozvoja nielen z hľadiska definovania potrieb, priorít, cieľov, stratégií rozvoja obce, skupiny obcí a VÚC, ale aj implementácie, riadenia a monitorovania stratégií,
- podporuje vytváranie systému integrovaného územného manažmentu (integrujúceho sektorové politiky a investičné intervencie verejného sektora), efektívnych štruktúr verejnej správy a služieb verejnosti čo najbližšie k občanovi v polycentrickej sústave obcí a miest,
- je postavený na vecnom prístupe k riešeniu výziev a problémov rozvoja obcí a regiónov založenom na ich poznaní, objektívnom zhodnotení a hľadaní najefektívnejších a najúčinnějších riešení s využitím najnovších poznatkov, techník a technológií.
- je užitočným, efektívnym a vecným nástrojom pre potreby orgánov samosprávy



1.1.1 LEGISLATÍVA UPRAVUJÚCA TVORBU A IMPLEMENTÁCIU PHRSR

Základným podkladom pre vypracovanie PHRSR je *Zákon č. 539/2008 Z. z o podpore regionálneho rozvoja v znení neskorších predpisov, Metodika a inštitucionálny rámec tvorby verejných stratégií schváleného uznesením vlády SR č. 197/2017 z 26. apríla 2017*

Spracovanie plne podliehalo aktuálnej Metodike tvorby PHRSR 2020, verzia: 1.0.4 - Metodika tvorby a implementácie programov hospodárskeho rozvoja a sociálneho rozvoja regiónov, programov rozvoja obcí a skupín obcí s uplatnením princípov udržateľného smart (inteligentného, rozumného) rozvoja

Východiskom pre spracovanie je aj Predchádzajúca PHSR obce Nová Ves nad Váhom na roky 2016-2022, ako aj Územný plán obce a Komunitný plán sociálnych služieb.

1.1.2 ROZHODOVACIE KOMPETENCIE V OBLASTI TVORBY A IMPLEMENTÁCIE PHRSR

Dokument schvaľuje zastupiteľstvo obce.

Obecné zastupiteľstvo (OZ) je zastupiteľský zbor obce zložený z poslancov, zvolených v priamych voľbách obyvateľmi obce na obdobie 4 roky. Poslanci prijímajú všeobecné záväzné nariadenia a rozhodujú o základných otázkach života v obci.

Pôsobnosť obecného zastupiteľstva:

- určovať zásady hospodárenia a nakladania s majetkom obce a s majetkom štátu, ktorý užíva, schvaľovať najdôležitejšie úkony týkajúce sa tohto majetku a kontrolovať hospodárenie s ním
- schvaľovať rozpočet obce a jeho zmeny, kontrolovať jeho čerpanie a schvaľovať záverečný účet obce, schvaľovať emisiu komunálnych dlhopisov, rozhodovať o prijatí úveru alebo pôžičky, o prevzatí záruky za poskytnutie návratnej finančnej výpomoci so štátneho rozpočtu
- schvaľovať územný plán obce alebo jeho časti a koncepcie rozvoja jednotlivých oblastí života obce
- rozhodovať o zavedení a zrušení miestnej dane alebo miestneho poplatku podľa osobitných predpisov
- určovať náležitosti miestnej dane alebo miestneho poplatku a verejnej dávky a rozhodovať o prijatí úveru alebo pôžičky
- vyhlasovať hlasovanie obyvateľov obce o najdôležitejších otázkach života a rozvoja obce a zvolávať verejné zhromaždenia občanov
- uznávať sa na nariadeniach
- schvaľovať dohody o medzinárodnej spolupráci a členstvo obce v medzinárodnom združení
- určovať organizáciu obecného úradu a určovať plat starostu obce a hlavného kontrolóra



- zriaďovať funkciu hlavného kontrolóra a určovať mu rozsah pracovného úväzku
- schvaľovať poriadok odmeňovania zamestnancov mesta vypracovaný podľa osobitného predpisu
- zriaďovať, zrušovať a kontrolovať rozpočtové a príspevkové organizácie obce a na návrh starostu vymenúvať a odvolávať ich riaditeľov, zakladať a zrušovať obchodné spoločnosti a iné právnické osoby a schvaľovať zástupcov obce do ich štatutárnych a kontrolných orgánov, ako aj schvaľovať majetkovú účasť obce v právnickej osobe
- schvaľovať združovanie obecných prostriedkov a činností a účasť v združeníach, ako aj zriadenie spoločného regionálneho alebo záujmového fondu
- zriaďovať a zrušovať orgány potrebné na samosprávu obce a určovať náplň ich práce
- udeľovať čestné občianstvo obce, obecné vyznamenania a ceny

1.1.3 PARTNERI ZAPOJENÍ DO TVORBY PHRSR

Pri spracovaní dokumentu bol použitý partnerský prístup.

Pri identifikácii kľúčových partnerov pre spracovanie a implementáciu PHRSR vychádzame z troch druhov zapájania sa:

- Aktéri rozvoja obce/skupiny obcí/VÚC, SPR - subjekty (fyzické a právnické osoby), ktoré zohrávajú akúkoľvek úlohu v rozvoji obci, či VÚC bez ohľadu na ich dotknutosť a záujem o účasť na procese rozhodovania, tvorby PHRSR a jeho implementácii.
- Verejnosť a dotknutá verejnosť – subjekty (fyzické a právnické osoby) dotknuté procesom tvorby a implementácie PHRSR. A teda verejnosť, ktorá má záujem, alebo môže mať záujem o prípravu PHRSR pred jeho schválením.
Medzi dotknutú verejnosť patria fyzické osoby staršie ako 18 rokov, právnické osoby a občianske iniciatívy tvorené fyzickými osobami staršími ako 18 rokov, ktoré podpíšu spoločné stanovisko k návrhu strategického dokumentu. Táto dotknutá verejnosť má právo zúčastniť sa prípravy a posudzovania vplyvov PHRSR, a to až do jeho schválenia, vrátane práva podať písomne stanovisko, zúčastniť sa na konzultáciách a verejnom prerokovaní PHRSR.
- Sociálno-ekonomickí partneri – subjekty (fyzické a právnické osoby), ktoré sú aktívne pri cieľavedomom rozvoji obci, VÚC alebo v nich existujúcich strategicko-plánovacích regiónov (skupín obcí) a majú záujem o účasť na procese rozhodovania, tvorby PHRSR a jeho implementácii, teda sú pri nich partnermi verejného sektora.
 - Verejnosť a dotknutá verejnosť – osoby zapojené do procesu tvorby PHRSR
 - Aktéri rozvoja obce – MP – TRANS, Adaja spol. s.r.o., MIJA – LES s.r.o., Kaderníctvo Tatiana, KVETY – LENKART, Nutrivital Slovakia s.r.o., Ioan Gaidos – zemné práce, Zdenko Gešvandtner – ZMG, Jana Vitásková – kozmetické služby
 - Sociálno-ekonomickí partneri – SFK Nová Ves nad Váhom, Urbariát Krahulka, Farský úrad, Klub dôchodcov, Dobrovoľný hasičský zbor, Dedinská folklórna skupina NOVANI, Poľovnícke združenie



1.1.4 INŠTITUCIONÁLNE PARTNERSTVÁ PRE TVORBU A IMPLEMENTÁCIU PHRSR

Obec si uvedomuje dôležitosť partnerstva v regionálnom rozvoji a rozvoji samotnej obce.

Sme členom **Združenia miest a obcí Slovenska** (ZMOS), ktoré je záujmové združenie právnických osôb, ktoré združuje vyše 97 % všetkých miest a obcí na Slovensku.

Združenie miest a obcí Slovenska (ZMOS) bolo založené na obhajobu spoločných oprávnených záujmov a presadzovanie potrieb svojich členov, teda miest, obcí a mestských častí Bratislavy a Košíc, čo zároveň znamená, že jeho úlohou nie je vstupovať do riešenia individuálnych problémov jednotlivých členských miest a obcí.

Združenie miest a obcí Slovenska je najväčšia nevládna organizácia združujúca, zastupujúca a reprezentujúca mestá, obce a mestské časti na Slovensku ako právnické osoby. Od svojho založenia v marci 1990 sa aktívne zapája do reformných procesov verejnej správy a svoje aktivity vyvíja tak vo vzťahu k svojim členom, ako aj vo vzťahu k národným orgánom a tiež na európskej a medzinárodnej úrovni. Vďaka aktívnej participácii v procesoch budovania a upevňovania miestnej samosprávy a demokracie na Slovensku Združenie miest a obcí Slovenska predstavuje neoceniteľný zdroj informácií, skúseností a dobrých praktík pre domáce a zahraničné inštitúcie a združenia miestnych samospráv.

Miestna akčná skupina Beckov – Čachtice-Tematín nebola v minulom období podporená MAS, napriek tomu prebieha spolupráca a aj naša samospráva si uvedomuje výzvam verejno – súkromných partnerstiev, ktoré sú vedené priamo komunitou a veríme, že v budúcom období budeme patriť do siete podporených MAS.

Obec je členom Združenia obcí Mikroregión Beckov – Zelená Voda - Bezovec. Mikroregión je vymedzený hranicami obcí (v abecednom poradí) Beckov, Kálnica, Kočovce, Hôrka nad Váhom, Hrádok, Lúka, Modrová, Modrovka, Nová Lehota, Nová Ves nad Váhom, Stará Lehota.



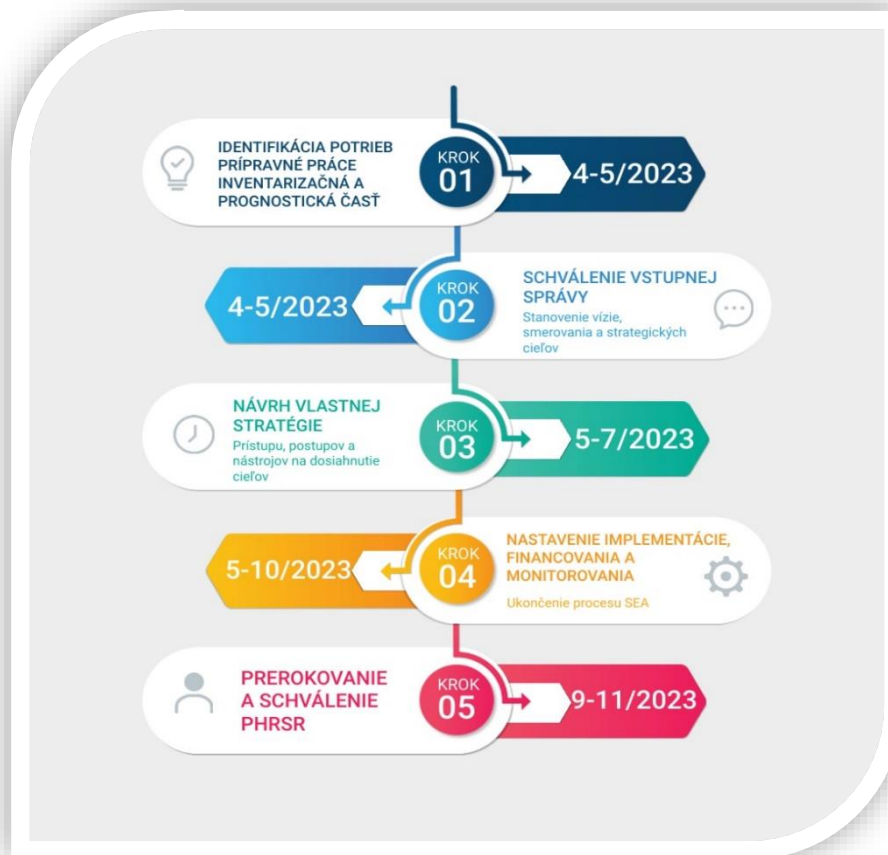
1.2 OBSAHOVÉ VÝCHODISKÁ

Základné východiská efektívnosti procesu spracovania programov hospodárskeho rozvoja a sociálneho rozvoja:

Proces tvorby PHRSR v systéme strategického riadenia integruje rozvojové programové dokumenty tak, aby predstavovala ústrednú časť strategického plánovania zastrešujúcu všetky ostatné plánovacie dokumenty obce.

Stratégie rozvoja ako jadro PHRSR musia zabezpečiť smerovanie obce a mali by byť smart (inteligentné/rozumné), a to bez potreby spracovávaní ďalších prierezových strategických dokumentov smart rozvoja či udržateľného rozvoja a vytvoriť skôr priestor pre prehlbujúce dokumenty a akčné plány.

1.2.1 ZDŔVODNENIE POTREBY SPRACOVANIA PHRSR



Obrázok 1: Jednotlivé kroky pri tvorbe PHRSR

Spracovanie PHRSR bolo motivované potrebou koncepčného cieľavedomého a transparentného riadenia a rozhodovania samosprávnych orgánov v snahe čo najefektívnejšie riešiť problémy a výzvy rozvoja územia. Existencia PHRSR je podmienkou pre získanie zdrojov zo štátneho rozpočtu a doplnkových zdrojov pre rozvojové projekty samospráv.

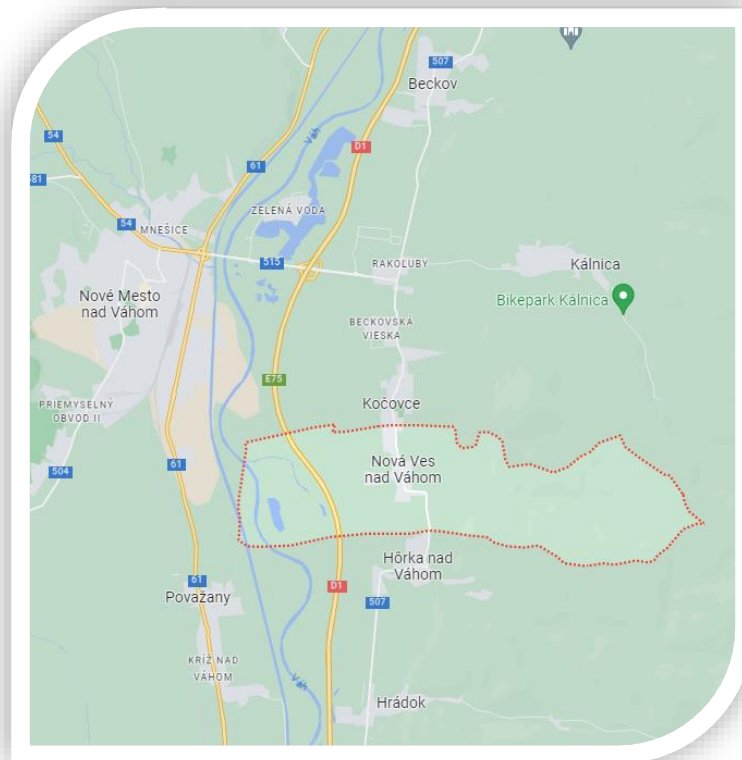


Pri spracovaní sme dbali na tieto podmienky:

- dokument spĺňa požiadavky na tvorbu základných dokumentov podpory regionálneho rozvoja podľa zákona č. 539/2008 Z. z. o podpore regionálneho rozvoja v znení neskorších predpisov
- je v súlade s národnými stratégiami
- bol nástrojom formulovania a implementácie smart teda inteligentných/rozmumných integrovaných rozvojových stratégií regiónov, miest, obcí a ich skupín s využitím inovatívnych prístupov pre efektívnejšie zabezpečenie kvality života občanov
- bol nástrojom efektívneho, aktívneho a vecného zapojenia aktérov regionálneho rozvoja nielen z hľadiska definovania potrieb, priorít, cieľov, stratégií rozvoja skupiny obcí, ale aj implementácie, riadenia a monitorovania stratégií
- bol postavený na vecnom prístupe k riešeniu výziev a problémov rozvoja obcí a regiónov založenom na ich poznaní, objektívnom zhodnotení a hľadaní najefektívnejších a najúčinnějších riešení s využitím najnovších poznatkov, techník a technológií
- bol užitočným, efektívnym a vecným nástrojom pre potreby orgánov samosprávy

1.2.2 DEFINÍCIA ÚZEMIA PRE SPRACOVANIE PHRSR

Samotná obec je tvorená jedným katastrálnym územím: Nová Ves nad Váhom



Obrázok 2. Mapa vymedzenia územia obce



1.2.3 RELEVANTNÉ VSTUPY Z NADRADENÝCH PROGRAMOVÝCH A STRATEGICKÝCH DOKUMENTOV

Nadradené dokumenty na národnej úrovni, ale aj dokumenty a jednotlivé programy, ktoré sú základom pre tvorbu čerpania štrukturálnych fondov a iných dotačných a grantových schém.

| Názov dokumentu | Subjekt, ktorý dokument obstaral/schvaľoval | Časové zameranie | Relevantnosť k PHRSR |
|---|---|------------------|----------------------|
| Agenda 2030 pre udržateľný rozvoj | Úrad vlády SR | do roku 2030 | vysoká miera |
| Vízia a stratégia rozvoja Slovenska do roku 2030 | Úrad vlády SR | do roku 2030 | vysoká miera |
| Strategický plán SR pre investície z eurofondov | Úrad vlády SR | do roku 2027 | vysoká miera |
| Strategický plán rozvoja dopravy SR do roku 2030 | Úrad vlády SR | do roku 2030 | vysoká miera |
| Stratégia rozvoja udržateľného cestovného ruchu do roku 2030 | Úrad vlády SR | do roku 2030 | vysoká miera |
| Zákon č. 539/2008 Z. z. o podpore regionálneho rozvoja | Úrad vlády SR | neurčená | vysoká miera |
| Partnerská dohoda | Úrad vlády SR | do roku 2027 | vysoká miera |
| Plán obnovy a odolnosti | Úrad vlády SR | do roku 2026 | vysoká miera |
| Národný investičný plán | Úrad vlády SR | do roku 2030 | vysoká miera |
| Koncepcia územného rozvoja SR | Úrad vlády SR | neurčená | vysoká miera |
| PHRSR TSK | TSK | do roku 2030 | vysoká miera |
| Integrovaná územná stratégia TSK 2021-2027 | TSK | do roku 2027 | vysoká miera |
| Miestna akčná skupina Beckov – Čachtice-Tematín, Stratégia CLLD (MAS) | MAS | 2014-2020 | vysoká miera |
| Územný plán obce | Obec | platný od 1996 | vysoká miera |

Tabuľka 1. Programové a strategické dokumenty

Agenda 2030 pre udržateľný rozvoj

Dokument „Agenda 2030 pre udržateľný rozvoj“ je súhrnom globálnych záväzkov, ktorými medzinárodné spoločenstvo reaguje na najzávažnejšie výzvy súčasnosti. Agenda 2030 bola prijatá členskými štátmi Organizácie Spojených národov v roku 2015 a vyzýva štáty k spoločnému koordinovanému postupu pri riešení globálnych výziev. Na národnej úrovni bolo definovaných 6 prioritných oblastí pre Slovensko:

1. Vzdelanie pre dôstojný život.
2. Smerovanie k znalostnej a environmentálne udržateľnej ekonomike pri demografických zmenách a meniacom sa globálnom prostredí.
3. Znižovanie chudoby a sociálna inklúzia.



4. Udržateľné sídla, regióny a krajina v kontexte zmeny klímy.
5. Právny štát, demokracia a bezpečnosť.
6. Dobré zdravie.

Zdroj: <https://www.mirri.gov.sk/sekcie/investicie/agenda-2030/index.html>.

Slovensko 2030

„Vízia a stratégia rozvoja Slovenska do roku 2030 – dlhodobá stratégia udržateľného rozvoja Slovenskej republiky – Slovensko 2030“ (ďalej len „Slovensko 2030“) je základným implementačným dokumentom plnenia národných priorít Agendy 2030 pre udržateľný rozvoj v Slovenskej republike.

Zároveň plní úlohu Národnej stratégie regionálneho rozvoja SR v zmysle zákona č. 539/2008 Z. z. o podpore regionálneho rozvoja. „Slovensko 2030“ definuje priority a ciele rozvoja Slovenska v troch integrovaných rozvojových programoch pokrývajúcich kľúčové oblasti rozvoja: ochrana a rozvoj zdrojov, ich udržateľné využívanie a rozvoj komunít.

Obsahuje 2 špecifické priority a 2 špecifické ciele:

Špecifická priorita 1: Zabezpečenie udržateľnosti rozvoja územia a harmonizácia dynamiky rozvoja jednotlivých funkčných systémov miest ako motora rozvoja regiónov a zabezpečenie ich udržateľnosti, a to najmä s dôrazom na:

- Zlepšenie a dobudovanie napojenia aglomerácie na blízke veľké sídla, zlepšenie dopravy medzi jadrom aglomerácií a ich zázemím.
- Efektívne riešenie problematiky životného prostredia spojenej s koncentráciou veľkého množstva obyvateľov a adaptácia aglomerácie na zmenu klímy.
- Zabezpečenie dostatočného rozsahu služieb, občianskej vybavenosti a predchádzanie vzniku a prehlbovania sociálneho vylúčenia.
- Zlepšovanie podmienok pre posun podnikov smerom ku konkurencieschopnosti založenej na znalostiach a inováciách v rámci regionálnych inovačných ekosystémov.
- Zohľadnenie zvýšenia nákladov na výstavbu, údržbu a modernizáciu infraštruktúry v mestských aglomeráciách

Cieľ 1: Zmiernenie a odstránenie disproporcií medzi rozvojom jadrového sídla a jeho okolia a harmonizácia rozvoja jednotlivých funkčných systémov ako sú bývanie, doprava, výroba, služby, rekreácia a prírodné ekosystémy na regionálnej úrovni.

Špecifická priorita 2: Posilnenie konkurencieschopnosti, odolnosti a kapitalizácia synergií metropolitného regiónu Bratislavy a mestských aglomerácií Košice-Prešov, Žilina-Martin a Banská Bystrica-Zvolen ako centier vzniku a šírenia inovácií v ekosystéme vedomostne založenej ekonomiky



Cieľ 2: Posilnenie synergií medzi pólmi ekonomického rozvoja metropolitného regiónu ako ťahúnov rozvoja vedomostne založenej ekonomiky stredoeurópskeho priestoru.

Zdroj: <https://www.mirri.gov.sk/index.html>

Partnerská dohoda SR

„Partnerská dohoda Slovenskej republiky na roky 2021 – 2027“ je základný strategický dokument s celoštátnym významom, ktorým sa stanovuje stratégia, priority a opatrenia pre účinné a efektívne využívanie prostriedkov z fondov politiky súdržnosti Európskej únie na programové obdobie 2021 – 2027. V programovom období 2021 – 2027 bolo stanovených 5 cieľov politiky súdržnosti a špecifického cieľa Fondu spravodlivej transformácie (ďalej len „FST“). Politika súdržnosti v programovacom období 2021 – 2027 je realizovaná prostredníctvom Programu Slovensko v gescii Ministerstva investícií, regionálneho rozvoja a informatizácie SR

Ciele a oblasti intervencie politiky súdržnosti PD SR

Investičné priority Partnerskej dohody sú rozdelené do piatich cieľov európskej politiky súdržnosti

Inovatívne Slovensko (Inteligentnejšia Európa)

- veda a výskum, digitálna a dátová ekonomika, inteligentné mestá a regióny, ultra rýchle pripojenie pre všetky domácnosti

Ekologické Slovensko pre budúce generácie (Zelenšia Európa)

- energetická efektívnosť, zníženie emisií skleníkových plynov, inteligentné energetické systémy, adaptácia na zmeny klímy, udržateľné hospodárenie s vodou, ochrana prírody a biodiverzity, mestská mobilita vrátane cyklo dopravy

Mobilita, doprava a prepojenosť (Prepojenejšia Európa)

- budovanie európskych koridorov TEN-T, dobudovanie diaľnic D1 a D3, rýchlostné cesty, železničná a vodná infraštruktúra, cesty I., II. a III. triedy, regionálna železničná doprava

Sociálne, spravodlivé a vzdelané Slovensko (Sociálnejšia Európa)

- podpora zamestnanosti, rodovo vyvážený trh práce, kvalita a účinnosť vzdelávania, celoživotné vzdelávanie, školská infraštruktúra, sociálne služby a zdravotníctvo, dlhodobá starostlivosť, sociálne inovácie

Kvalitný život v regiónoch (Európa bližšie k občanom)

- kvalita verejných služieb, bezpečnosť, pohybové a voľnočasové aktivity, ochrana a obnova kultúrneho dedičstva, udržateľný cestovný ruch

Zdroj: <https://www.partnerskadohoda.gov.sk>



Plán obnovy a odolnosti

Plán obnovy a odolnosti „Plán obnovy a odolnosti Slovenskej republiky“ je komplexnou odpoveďou EÚ na dôsledky krízy spojenj s pandémiou COVID-19, ako aj reakciou na identifikované hlavné výzvy a systémové nedostatky slovenskej ekonomiky. Plán obnovy je postavený na globálnej vízii Slovenska ako inovatívnej ekonomiky, ktorá je motorom udržateľného ekonomického rastu a zárukou úspešného zvládnutia zelenej a digitálnej transformácie Slovenska ako moderného štátu, ktorý poskytuje občanom kvalitné verejné služby a napokon Slovenska ako zdravej krajiny, ktorá vytvára predpoklady na plnohodnotné využívanie ľudského a prírodného kapitálu.

Národný investičný plán

V nadväznosti na ciele udržateľného rozvoja Agendy 2030 OSN obsahuje charakteristiky súčasného stavu, želaného stavu v roku 2030 a kľúčové investičné programy a projekty v nasledovných oblastiach: doprava, energetika, informatizácia a elektronické komunikácie, výskum a inovácie, zdravotníctvo, životné prostredie, poľnohospodárstvo a lesné hospodárstvo, sociálna inklúzia a zamestnanosť, regionálny rozvoj.

Koncepcia územného rozvoja Slovenska

celoštátnu územnoplánovaciú dokumentáciu, ktorá vyjadruje hlavné ciele územnoplánovacej politiky štátu, priestorový rozvoj SR v celoštátnych a medzinárodných súvislostiach. KURS bola sformulovaná na základe požiadaviek rovnovážneho sídelného rozvoja, zabezpečenia rovnocennej dostupnosti k infraštruktúram. Pôsobenie v oblasti zachovania a rozvoja biodiverzity, prírodného a kultúrneho dedičstva, zachovania prvkov prírody, vyjadreného v princípoch trvalo udržateľného rozvoja.

1.2.4 INFORMÁCIA O PROCESSE PARTICIPATÍVNEJ TVORBY PHRSR

Proces tvorby a obsah PHRSR musia byť jasne koncentrované na zhodnotenie potenciálu rozvoja obce, na kľúčové výzvy, problémy a limity, osobitne na tie, ktoré sú ako kritické vnímané občanmi a ostatnými sociálno-ekonomickými partnermi. Pritom je treba venovať pozornosť aj očakávaným výzvam a problémom vyplývajúcim z vývoja okolitého socioekonomického a prírodného prostredia, prevencii, zmierňovaniu a kompenzácii ich negatívnych vplyvov.

Proces tvorby PHRSR musí mať na zreteli vyváženosť a synergiu medzi podporou hybných síl rozvoja obce a regiónu a uplatnením princípu solidárnosti voči znevýhodneným skupinám obyvateľstva, častiam obcí, obciam a územiám.

Cieľom procesu tvorby PHRSR nie je definovanie súboru investícií z verejných zdrojov a podmienok pre ich riadenie, ale definovanie stratégie obsahujúcej prepojený súbor formálnych a neformálnych nástrojov (riadiacich, organizačných, inštitucionálnych,



finančných, investičných...), ktorých nositeľmi sú rôzni aktéri rozvoja využívajúci ich v smere dosiahnutia spoločne vytýčených cieľov. Zoznam investícií, projektov a aktivít následne bude možné vypracovať iba v súlade so schválenou PHRSR.



Obrázok 3. Tvorba PHRSR ako súčasť cyklu strategického riadenia



2. ANALYTICKÉ VÝCHODISKÁ

Analytické východiská sú zoradené do častí, ktoré nám predstavujú plnenia predchádzajúcej PHRSR, následne budú spracované charakteristiky územia, dopravy, infraštruktúry, obyvateľstvo, pokrytia sociálnych služieb, športu a kultúry. Na základe zistení priamo z oblasti bude vypracovaná SWOT analýza, ktorá pomenuje silné a slabé stránky jednotlivých oblastí života v obci, ale aj príležitostí a ohrození z nich plynúcich.

| 2. ANALYTICKÉ VÝCHODISKÁ | | |
|---|------------------------------------|--|
| 2.1 Zhodnotenie implementácie doterajších stratégií | | |
| Zhodnotený bol Program hospodárskeho a sociálneho rozvoja obce Nová Ves nad Váhom na roky 2015-2023. Z pohľadu plnenia jednotlivých projektových zámerov a špecifických cieľov v ňom stanovených. | | |
| 2.2 Kľúčové trendy vývoja, ak by sa stratégia PHRSR neimplementovala | | |
| Pri nevypracovaní PHRSR by nebol splnený jeden zo základných princípov regionálneho rozvoja a to je plánovanie a strategický prístup, ktorý minimálne na strednodobom výhľade určuje smerovanie územných jednotiek. | | |
| 2.3 Identifikácia vnútorných potenciálov, výziev, limitov a problémov | | |
| Jednotlivé výzvy a limity sú vypracované priamo v texte, za prioritné však možno považovať: | | |
| Výzvy a potenciály | Socioekonomické | <i>Podpora hospodárstva v obci, podpora podnikateľov a budovanie infraštruktúry.</i> |
| | Územno-technické | <i>Nové lokality pre IBV</i> |
| | Prírodno-environmentálne | <i>Zelené riešenia v obecných budovách, ochrana prírody a krajiny, separácia odpadov</i> |
| | Kultúrne | <i>Podpora kultúrneho života v obci a rekonštrukcia pamiatok a verejných budov.</i> |
| | Inštitucionálno-organizačné | <i>Digitalizácia a inštitucionalizácia OÚ</i> |
| Problémy a limity | Socioekonomické | <i>Nedobudovaná infraštruktúra</i> |
| | Územno-technické | <i>Majetko-právne vysporiadanie pozemkov</i> |
| | Prírodno-environmentálne | <i>Čierne skládky, znečisťovanie vzdušia, odpadové hospodárstvo, kanalizácia</i> |
| | Kultúrne | <i>Nevyhovujúci stav budov</i> |
| | Inštitucionálno-organizačné | <i>Vyťaženosť OÚ a nedostatočná digitalizácia a elektronizácia služieb VS</i> |



2.4 Identifikácia výziev, limitov a problémov z vonkajšieho prostredia

Identifikácia výziev, limitov a problémov z vonkajšieho prostredia bola stanovená na základe analýzy PESTLE, ktorá hodnotí základných 5 faktorov vonkajšieho prostredia, ktoré majú vplyv na územnú samosprávu. Zhodnotením teda boli politické, ekonomické, sociálne, technologické, legislatívne a ekonomické faktory.

2.5 Výstupy SWOT analýzy pre voľbu typu stratégie

Swot analýza je vypracovaná v texte v kapitole 2.5

2.6 Identifikácia disparít a faktorov rozvoja

Starnutie populácie, dobudovanie infraštruktúry a rekonštrukcia miestnych komunikácií

2.7 Strom výziev a problémov

Strom výziev a problémov je znázornený v texte dokumentu.

2.1 ZHODNOTENIE IMPLEMENTÁCIE DOTERAJŠÍCH STRATÉGIÍ

Do konca roku 2023 bola platná PHSR, ktorá bola spracovaná na obdobie rokov 2015-2023. Za posledných 8 rokov obec pokročila v mnohých sférach a prioritách, ktoré si určila v roku 2015. Najväčšie investičné akcie minulých rokov sú spracované v tabuľke nižšie.

Aktivity zrealizované v roku 2017

| P.Č. | Názov projektu / akcie | Stručný opis projektu | Celkové náklady v Eur | Zdroj financovania | Opatrenie |
|------|--|--|-----------------------|-----------------------------|-----------|
| 1. | Strecha Kaderníctva | Výmena strechy kaderníctva a skladu CO | 6 900,-€ | Obecný úrad | 3.1.2. |
| 2. | Rekonštrukcia strechy a podkrovia obecného úradu a požiarnej zbrojnice | Výmena strechy, blezkozvodu a krokiev a vybudovanie podkrovnej miestnosti pre DHZO | 29 800,-€ | Obecný úrad a dotácia MF SR | 3.1.2. |
| 3. | Oprava strechy kultúrneho domu | Havarijný stav po víchrici odtrhnutá plechová strecha | 11 600,-€ | Obecný úrad | 3.1.2. |
| 4. | Výmena okien kultúrneho domu | výmena okien kultúrneho domu | 6 900,-€ | Obecný úrad | 3.1.2. |

Aktivity zrealizované v roku 2018

| P.Č. | Názov projektu / akcie | Stručný opis projektu | Celkové náklady v Eur | Zdroj financovania | Opatrenie |
|------|------------------------|-----------------------|-----------------------|--------------------|-----------|
|------|------------------------|-----------------------|-----------------------|--------------------|-----------|



| | | | | | |
|----|---------------------------------------|--|-----------|-----------------------------|--------|
| 1. | Rekonštrukcia chodníkov | rekonštrukcia chodníka po inžinierskych sieťach-zámková dlažba | 6 000,-€ | Obecný úrad | 3.1.2. |
| 2. | Oprava fasády pohostinstva a potravín | oprava popraskanej omietky a natiehnutie novej fasády | 4 500,-€ | Obecný úrad | 3.1.2. |
| 3. | Dom smútku | stabilizácia múrov, oprava popraskanej omietky, natiehnutie novej fasády | 23 000,-€ | Obecný úrad a dotácia MF SR | 3.1.2. |

Aktivity zrealizované v roku 2019

| P.Č. | Názov projektu / akcie | Stručný opis projektu | Celkové náklady v Eur | Zdroj financovania | Opatrenie |
|------|------------------------------------|---|-----------------------|---------------------------------------|-----------|
| 1. | Rekonštrukcia domu smútku | rekonštrukcia spevnených chodníkov okolo domu smútku zámková dlažba | 6 820,-€ | Obecný úrad | 3.2.1 |
| 2. | Rekonštrukcia PZ a OU | rekonštrukcia miestností pre PZ a zateplenie PZ a OU | 35 861,-€ | Ministerstvo vnútra - 26361€ OU-9500€ | 3.1.2 |
| 3. | Rekonštrukcia elektroinštalácie KD | rekonštrukcia elektroinštalácie KD - rozvodov a svietidiel | 16 780,54,-€ | Obecný úrad a dotácia MF SR | 3.1.2 |
| 4. | Rekonštrukcia športového areálu | zateplenie strechy a obvodového plášťa budovy , vybudovanie ústredného kúrenie a solárneho ohrevu | 141 472,-€ | Pôdohospodárska platobná agentúra | 3.1.2 |
| 5. | Vybudovanie parkoviska KD | strhnutie zeminu a upravenie štrkovým zásypom | 4 200,-€ | Obecný úrad | 3.2.1 |

Aktivity zrealizované v roku 2020

| P.Č. | Názov projektu / akcie | Stručný opis projektu | Celkové náklady v Eur | Zdroj financovania | Opatrenie |
|------|--|--|-----------------------|--------------------|-----------|
| 1. | Rekonštrukcia kuchyne KD a skladov | rekonštrukcia vodovodného a odpadového potrubia, výmena obkladu a dlažby | 13 000,-€ | Obecný úrad | 3.1.2 |
| 2. | Rekonštrukcia kancelárskych priestorov OU | obnova vnútorných omietok, výmena dlažby, kazetový strop | 6 500,-€ | Obecný úrad | 3.1.2 |
| 3. | Rekonštrukcia osvetlenia cintorína | oprava prívodného kábla a svorkovnic, rekonštrukcia lúč- LED | 3 500,-€ | Obecný úrad | 3.2.2 |
| 4. | Projektová dokumentácia rozšírenie vodovodu a kanalizácie v obci | príprava projektu a podanie stavebného povolenia pre rozšírenie vodovodu a kanalizácie | 5 000,-€ | Obecný úrad | 3.2.3 |



| 5. | Rekonštrukcia radiátorov KD | výmena starých radiátorov za nové s termostatickými hlavcami | 6 200,-€ | Obecný úrad | 3.1.2 |
|--|--|---|-----------------------|--|-----------|
| Aktivity zrealizované v roku 2021 | | | | | |
| P.Č. | Názov projektu / akcie | Stručný opis projektu | Celkové náklady v Eur | Zdroj financovania | Opatrenie |
| 1. | Rekonštrukcia KD | obnova vnútorných omietok hlavnej sály KD , rekonštrukcia vodovodného a odpadového potrubia WC, výmena obkladu a dlažby sociálneho zariadenia, rekonštrukcia rozdeľovača na jednotlivé vetvy vykurovania KD | 24 753,-€ | Obecný úrad | 3.1.2 |
| 2. | Rozšírenie Verejného osvetlenia | doplnenie svetelných bodov k bytovej výstavbe | 4 800,-€ | Obecný úrad | 3.2.2 |
| 3. | Výmena svietidiel v budove šatní TJ | Výmena LED svietidiel | 1 630,-€ | Obecný úrad | 3.1.2 |
| Aktivity zrealizované v roku 2022 | | | | | |
| P.Č. | Názov projektu / akcie | Stručný opis projektu | Celkové náklady v Eur | Zdroj financovania | Opatrenie |
| 1. | Revitalizácia verejného priestranstva Žabinec | Odstránenie kríkov a ornice, osadenie dlažby, obrubníkov a drenážnej dlažby. Navážka ornice, výsev trávnik. | 12 300,-€ | Obecný úrad | 3.1.1. |
| 2. | Rekonštrukcia obchodu potravín v majetku obce | Rekonštrukcia vodovodného a odpadového potrubia, rekonštrukcia elektrického vedenia a svietidiel, podrezanie budovy proti vlhkosti a sanačné omietky, obklad a dlažba. | 20 950,-€ | Obecný úrad | 3.1.2 |
| 3. | Rozšírenie vodovodu a splaškovej kanalizácie - časť SO02 splašková kanalizácia | Rozšírenie kanalizácie v dĺžke 422m pre IBV v obci s kanalizačnými prípojkami počte 34 ks | 214 444,01 | Envirofond 148 010,-€ Obecný úrad - 66 434,-€ | 3.2.2 |

Tabuľka2 Zoznam zrealizovaných projektov 2015-2022



2.2 KLÚČOVÉ TRENDY VÝVOJA, AK BY SA STRATÉGIA PHRSR NEIMPLEMENTOVALA

V prípade nekonceptného a nestrategického prístupu k rozvoju regiónu a obce by došlo k nasledovným problémom:

- Nekonceptné riešenie je základnou prekážkou v regionálnom rozvoji
- Tvorba strategických dokumentov je zárukou, že rozvoj obce bude kontinuálny a plánovaný proces s ohľadom na strednodobý výhľad
- Meniace sa politika na regionálnej a štátnej úrovni sa nemajú dotýkať koncepcie a stratégie územia
- Vplyv na ekonomický rozvoj obce a istotu v očiach investorov a obyvateľov
- Vplyv na sociálny a občiansky prístup k obyvateľom a návštevníkom, ktorý by mali mať prehľad a zábezpeku akým smerom sa bude dané územie uberať.
- Nedostatočným využitím potenciálu a zdrojov územia by došlo k spomaleniu rozvoja územia, prejavili by sa dôsledky klimatických a environmentálnych zmien, zrýchlil by sa pokles počtu obyvateľov, znížila by sa kvalita života.
- Nemožnosť čerpania prostriedkov zo štátnych dotácií a fondov EÚ

2.3 IDENTIFIKÁCIA VNÚTORNÝCH POTENCIÁLOV, VÝZIEV, LIMITOV A PROBLÉMOV

Vnútorne potenciály obce sú základným predpokladom pre jej ďalší rozvoj. Rast počtu obyvateľov je jasným dôkazom, že obec je atraktívna pre život. Zároveň je tento trend výzvou pre samosprávu na udržiavanie štandardu života a jeho rozvoja. Vypracovanie tejto časti nám poukazuje aj na limity a problémy, ktoré treba mať zadané, aby sa s nimi pri príprave strategických cieľov počítalo a vedeli sa prostredníctvom tohto dokumentu riešiť.

2.3.1 CHARAKTERISTIKA OBCE

| OBEC NOVÁ VES NAD VÁHOM | |
|--|------------------------------|
| Názov okresu | Nové Mesto nad Váhom |
| Názov kraja | Trenčiansky samosprávny kraj |
| Štatút obce | Obec |
| PSČ | 916 31 |
| Prvá písomná zmienka o obci | 1419 |
| Celková výmera územia (km ²) | 12,11 |
| Počet obyvateľov k 31.12.2022 | 557 |

Tabuľka 3 Základná charakteristika obce



2.3.2 VYMEDZENIE ÚZEMIA, POLOHA

Poloha

Z administratívneho hľadiska patrí do územia Trenčianskeho samosprávneho kraja – okresu Nové Mesto nad Váhom. Katastrálne územie obce má výmeru 1211,25 ha. Intravilán obce je situovaný v centrálnej časti katastra. Východná časť obce leží na úpätí Považského Inovca – Inoveckého predhoria. Západná časť obce leží v Dolnovážskej nive. Najbližším centrom osídlenia je okresné mesto Nové Mesto nad Váhom, vzdialené 10 km od obce. Táto vzdialenosť je vhodná pre budovanie obce aj ako satelitnej obce pre okresné mesto.

Vymedzenie územia

Územie obce je členité, zastavané územie je rovinaté, mimo neho prevládajú lesy a poľnohospodárska pôda. Na území obce pramení Noviansky Potok, ktorý je ľavobrežným prítokom Kálnického potoka. Tento priteká na územie obce zo severu a následne sa na území susednej obce Hôrka nad Váhom vlieva do rieky Váh. Územie obce hraničí s obcami Kočovce na severe, Kálnica na východe, Hôrka nad Váhom na juhu, Považany na juhozápade a mestom Nové Mesto nad Váhom na západe.

Geomorfologické a geologické pomery

Z hľadiska geomorfológie patrí východná časť územia do sústavy Alpsko-himalájskej, podsústavy Karpaty, provincie Západné Karpaty, subprovincie Vnútorne západné Karpaty, oblasti Fatransko-tatranskej, celku Považský Inovec. V rámci tohto celku sa územie obce nachádza v časti Inovecké predhorie. Malá, západná časť územia, pozdĺž rieky Váh, sa nachádza v sústave Alpsko-himalájskej, podsústave Panónska panva, provincii Západopanónska panva, subprovincii Malá Dunajská kotlina, oblasť Podunajská nížina, celku Podunajská pahorkatina a podcelku Dolnovážska niva.

Z geologického hľadiska sa územie obce nachádza na vápencoch rôzneho druhu (piesčité, škvornité, farebné atď.), pieskovcoch a íloch s viacerými zlomami a príkrovovými líniami rôzne orientovanými. Geomorfologickou dominantou krajiny je Svrátčina s vrcholom 408,2 metrov nad morom.

Územie obce spadá do mierne vlhkého režimu pôd. S tým súvisí i kamenitosť a štrkovitosť pôdy – územie obce sa vyznačuje stredne až silno kamenitou štruktúrou so zrnitosťou pôdy hlinitou, alebo hlinito – piesočnou.

Hydrologické a klimatické pomery

Územie možno rozdeliť do troch klimatických pásov smerom od západu k východu od teplého, cez mierne teplé až po mierne chladné podnebie, s klímou od mierne suchej na západe po veľmi vlhkú na východe v časti Považského Inovca. Priemerná ročná teplota vzduchu sa pritom pohybuje v rozmedzí 4 až 10 C, priemerná ročná teplota aktívneho povrchu pôdy sa pohybuje



od 7 do 120 C. Priemerné ročné úhrny zrážok sa podľa posledných meraní pohybujú v rozmedzí 550 – 1.000 mm.

Obec sa (v blízkosti Váhu) vyznačuje veľmi vysokou prietoknosťou a hydrogeologickou produktivitou. Priemerný ročný špecifický odtok z územia sa pohybuje v rozmedzí 3 – 10 l/s na km². Územie obce patrí do povodia Váhu. Z hľadiska režimu odtoku sa územie typovo radí do dažďovo – snehového typu s priepustnosťou medzizimovou, krasovo – puklinovou a puklinovou. Odtok z územia zabezpečuje Noviansky potok prameniáci v Inoveckom predhorí.

Chránené územia a ochranné pásma

Kataster obce Nová Ves nad Váhom sa nachádza v 1. stupni ochrany podľa § 12 zákona č. 543/2002 Z. z. o ochrane prírody a krajiny v znení neskorších predpisov.

- Osobitne chránená časť prírody a krajiny sa tu nenachádza, podobne ako lokality sústavy NATURA 2000.

V rámci územného systému ekologickej stability (ÚSES), ktorý bol vypracovaný pre VÚC Trenčianskeho kraja, sa na území obce nachádzajú nasledovné prvky ÚSES, ktoré je potrebné rešpektovať :

- Nadregionálny biokoridor Váh v západnej časti katastra
- biocentrum regionálneho významu Hôrka č.52

2.3.3.HISTÓRIA A PAMIATKY

HISTÓRIA

Prvá písomná zmienka je z roku 1419.

Obec sa spomína od roku 1419 ako Wyfalw, doložená je z roku 1522 ako Nova Villa, z roku 1773 ako Nowa Wes, z roku 1919 ako Váhnovejsa, z roku 1929 ako Nová Ves nad Váhom. Obec patrila panstvu Beckov. V čase prvej písomnej zbierky vlastnil panstvo rod Ctibor zo Ctiboríc, ktorý ho získal od kráľa Žigmunda Luxemburského v roku 1398. Rod Ctiborovcov vlastnil Beckovské panstvo do roku 1434. Od roku 1437 sa vlastníkom stal už druhýkrát rod Bánffyovcov. V roku 1590 došlo k rozdeleniu Beckovského panstva na hornú časť patriacu Nádasdyovcom a dolnú časť patriacu Báffyovcom. Neskôr sa panstvo delilo na stále menšie časti.

V roku 1598 mala 44 domov, v roku 1720 mala vinice a 36 daňovníkov, v roku 1784 mala 78 domov, 96 rodín a 597 obyvateľov, v roku 1828 mala 85 domov a 810 obyvateľov, v roku 1921 mala 625 obyvateľov, v roku 1948 mala 618 obyvateľov a v roku 1970 mala 180 domov a 668





obyvateľov. Nová Ves nad Váhom bola v roku 1976 pričlenená k obci Kočovce a od roku 1990 je obec Nová Ves nad Váhom samostatnou.

Obyvateľstvo sa zaoberalo najmä poľnohospodárstvom. Predovšetkým to bolo pasenie dobytky a pestovanie obilí. Pestovali veľa ovsu, raže, na zimu sušili ovocie, hríby a lesné plody. Venovali sa divokej zveri, včelám a lovu rýb. Časť ľudí pracovala v lesoch na chystaní dreva, ktoré používali ako palivové drevo a drevo súce na opravu a údržbu majetku. Bolo to drevo jasenové, agátové a lipové.


Priaznivé prírodné i klimatické podmienky vyhovovali pre pestovanie viniča. Najvýhodnejšie boli miesta na východnom svahu Skalky, čo i dnes sa nazývajú Vinohrady. Ďalšia oblasť Sady bola preplnená ovocnými stromami. Pestovanie ovocných stromov bolo zamerané najmä na niektoré druhy, ktoré sa dobre skladovali. Boli to najmä orechy, zimné hrušky a jablká.

Názvy našich častí chotára majú svoju históriu. Cesta Žálna má názov od toho, že viedla k cintorínu, kde pochovávali svojich blízkych, po našom povedané cesta žialu. Radovky – je to časť chotára, kde bývali oslavy – radovanie, či už po víťaznom boji alebo obrady náboženské. Vinohradská cesta viedla k vinohradom, od hlavnej cesty v Lúčnom ku Skalke.

Zdroj : Obecná kronika Novej Vsi nad Váhom.

SYMBOLY OBCE


ERB OBCE



Tvorba obecného erbu vychádzala z historickej pečate obce, na ktorej je sv. Martin s berlou v ľavej ruke a pri pravom boku je hus. Je v póze žehnajúceho biskupa, pretože pravou rukou žehná, alebo ju má na žehnanie pripravenú a v ľavej drží berlu. Podľa legendy sa sv. Martin, keď ho mali vysvätiť za biskupa ukryl medzi husami. Jedna z nich ho však svojím gagotom prezradila a z toho dôvodu je jeden z atribútov sv. Martina hus.

Schválený erb má teda túto podobu : v modrom štíte biskup v striebornej albe, červenom pluvíate a zlatom plášti, na hlave so strieborno zlatou lemovanou mitrou, pravou pred sebou žehnajúci, v ľavici so zlatou odvrátenou berlou, vpravo sprevádzaný striebornou husou v zlatej zbroji.

VLAJKA OBCE



Vlajka obce je ďalším dôležitým symbolom, ktorá vychádza z farieb erbu obce. pozostáva zo štyroch pozdĺžnych pruhov vo farbách modrej, červenej, bielej a žltej. Vlajka má pomer strán 2:3 a ukončená tromi cípmi, t.j. dvomi zástrihmi, siahajúcimi do tretiny jej listu. Vlajka obce je teda zložená z farieb slovenskej zástavy biela, modrá, červená a farby pápežskej – žltej, čo plne charakterizuje historický život v našej obci.



OBECNÁ PEČAŤ



Pri overovaní dôležitých dokumentov sa naša obec prezentuje tretím obecným symbolom - pečaťou obce. Pečať je okrúhla, uprostred s obecným erbom a kruhpisom OBEC NOVÁ VES NAD VÁHOM.

Symboly obce schválila heraldická komisia, ktorá ich odporučila na prijatie obecným zastupiteľstvom a na zapísanie do heraldického registra Slovenskej republiky pod signatúrou N-75/99.

2.3.4. TECHNICKÁ INFRAŠTRUKTÚRA, DOPRAVA

Kanalizácia

Obec je odkanalizovaná, kanalizácia bola vybudovaná v rokoch 2008-2012 v rámci projektu Vybudovanie a využívanie stokovej siete v aglomerácii obcí Kočovce, Nová Ves n.V., Hôrka n.V. Napojená je do čistiarne odpadových vôd na území obce Hrádok. Správcom kanalizačnej siete je OVK Sochoň, s.r.o.. Na kanalizáciu je napojených cca 80%. Do budúca je potrebné vystavať novú ČOV a rozšíriť kanalizačnú sieť aj do nových IBV.

Vodovod a zásobovanie pitnou vodou

Zdrojom pitnej vody pre obec Nová Ves nad Váhom je vrt v lokalite Korčeková. Rozvod vodovodu bol vybudovaný v roku 2002 z materiálu PVC. Na verejný vodovod je pripojených asi 85 % domov, 15% využíva svoju vlastnú studňu. Majiteľom vodovodu je obec, správcom je Obecná vodárensko-kanalizačná spoločnosť (OVK) Sochoň, s.r.o. so sídlom v Kočovciach, ktorú založila obec spolu s obcami Kočovce a Hôrka nad Váhom. Na nasledujúce obdobie by bolo vhodné prepojiť obce vodovodom Nová Ves nad Váhom a Hôrka nad Váhom, vybudovať nový vodný zdroj a rozšírenie vodovodnej siete pre novú IBV.

Zásobovanie elektrickou energiou

Elektrifikácia obce Nová Ves nad Váhom je 100 %, rozvod je zabezpečený nadzemným vedením na betónových stĺpoch s napájaním z 2 ks 440 kV stožiarových transformátorov a 2 ks kioskových trafostaníc. V novej IBV je potrebné dobudovanie elektrických prípojok a ich napojenie na elektrickú sieť, cca 35 domov.



Zásobovanie plynom a teplom


Plynifikácia obce Nová Ves nad Váhom bola vykonaná v roku 1998 rozvodom plynu z PE materiálu napojený na existujúci VTL plynovod DN 150 PN 25, tlak 2,5 MPa uložený popri štátnej ceste II/507. Napojenie je cez regulačnú stanicu VTL/STL k veľkoodberateľom a maloodberateľom cez samostatné plynové prípojky a samostatné RTP. Obyvateľstvo v



zastavanom území je napojené cez stredotlakové prípojky stredotlak 300 KPa ďalej cez regulátory tlaku plynu STL/NTL. Každá nehnuteľnosť má vlastné meranie spotreby plynu osadené v skrinkách v oplotení. STL plynové rozvody sú uložené v krajnici komunikácii a v chodníkoch. Menovitá svetlosť potrubia je DN 25, 50, 90. NTL prípojky DN 25. V súčasnosti je pripojených cca 98 % domov.

Verejné osvetlenie a obecný rozhlas

Verejné osvetlenie je na stĺpoch elektrického vedenia. Vybavené LED osvetlením - počet žiariviek cca 62 ks. Verejné osvetlenie bolo rekonštruované v rokoch 2017-2018. V novej IBV je potrebné jeho rozšírenie o cca 14 svetelných bodov.



Obec je pokrytá sieťou miestneho rozhlasu, pričom tento je využívaný na obecné spravodajstvo, oznamy obce, občanov a miestnych spoločností. Ústredňa je z roku 2013. Rozvody sú z roku 1960. Miestny rozhlas je zastaraný a vyžaduje modernizáciu, taktiež rozšírenie do nových častí obce.

Telekomunikácie

V obci sú zavedené telekomunikačné káble s možnosťou napojenia všetkých obyvateľov, občianskej vybavenosti i podnikateľských subjektov. Telekomunikačné káble sú vedené v zemi, časť je vedená nadzemnými káblami a prípojkami. V obci je taktiež možné využiť služby všetkých mobilných operátorov, pričom pokrytie katastrálneho územia obce predmetným signálom predstavuje 100 %. Televízny signál je možné zachytiť na celom území obce. Káblová televízia v obci nie je zavedená. Internet je v obci dostupný pre všetky domácnosti.



Odpadové hospodárstvo

Do roku 2008 bola obec majiteľom aj prevádzkovateľom skládky komunálneho odpadu, ktorá súbila celému mikroregiónu. V rokoch 2008 – 2011 bola uzavretá. Náklady na uzavretie boli hradené zo zdrojov obce a z Kohézneho fondu.



Obec má uzatvorenú zmluvnú spoluprácu na zber, likvidáciu a zhodnotenie odpadu so špecializovanými spoločnosťami. Zber zmesového komunálneho odpadu prebieha 1x za dva týždne s Marius Pedersen. Zberajú sa tiež vyseparované zložky – papier a lepenka, sklo, plasty, textil, nebezpečné odpady, elektroodpady z domácností.

Z biologicky rozložiteľným komunálnym odpadom nakladajú obyvatelia sami – ukladajú ho na vlastné kompostoviská. Obec má spracovaný program odpadového hospodárstva.

Zberný dvor sa v obci nenachádza a je potrebné jeho dobudovanie.



Doprava

Obcou prechádza cesta II. triedy č. 507. Intravilán obce je tranzitný – táto je paralelou k ceste I/61 a diaľnici D1. Sieť miestnych komunikácií má dĺžku 15 km. Technický stav miestnych komunikácií nie je vyhovujúci, pričom nevyhovuje cca 40 %. Chodníky sú vybudované pri ceste II/507 aj pri miestnych komunikáciách obojstranne i jednostranne. Je vybudované odvodnenie komunikácie s vtokom cez uličné vpuste a vsakovačky.

Hromadnú dopravu osôb zabezpečujú SAD Trenčín a SAD Piešťany. Najbližšia železničná stanica je v Novom Meste nad Váhom.

| Infraštruktúra | Ukazovateľ | Súčasný stav | Budúci stav |
|---|-----------------|--------------|-------------|
| Pošta | áno/nie | nie | nie |
| Káblová televízia | áno/nie | nie | nie |
| Verejný vodovod | pokrytie v % | 85% | 100% |
| Vlastný zdroj pitnej vody | názov/výdatnosť | áno | áno |
| Kanalizácia | pokrytie v % | 80% | 100% |
| Rozvodná sieť plynu | pokrytie v % | 98% | 100% |
| Pripojenie na sieť internet | pokrytie v % | 100% | 100% |
| Pokrytie signálom Orange | % | 100% | 100% |
| Pokrytie signálom Telekom | % | 100% | 100% |
| Pokrytie signálom O ₂ | % | 100% | 100% |
| Verejné studne | počet | nie | nie |
| Vodojemy | počet/objem | áno | áno |
| Priemyselná zóna- výrobná | počet firiem | áno | áno |
| Priemyselná zóna- skladové hospodárstvo | počet firiem | áno | áno |
| Skládka TKO | áno/nie | uzavretá | uzavretá |
| Separovaný zber | áno/nie | Áno | Áno |
| Zberný dvor | áno/nie | Nie | Áno |
| Kompostovisko | áno/nie | Nie | Nie |
| Cintorín | počet | Áno | Áno |
| Dom smútku | počet | Áno | Áno |

Tabuľka 4 Stav technickej infraštruktúry



2.3.5. DEMOGRAFIA A OBYVATEĽSTVO

Pre určenie situácie v obci, úrovne jej sociálneho rozvoja, ale i samotnej kvality života v obci slúži viacero ukazovateľov medzi ktoré patrí i vývoj počtu obyvateľstva, prirodzený prírastok/úbytok obyvateľstva, hustota obyvateľstva a iné.



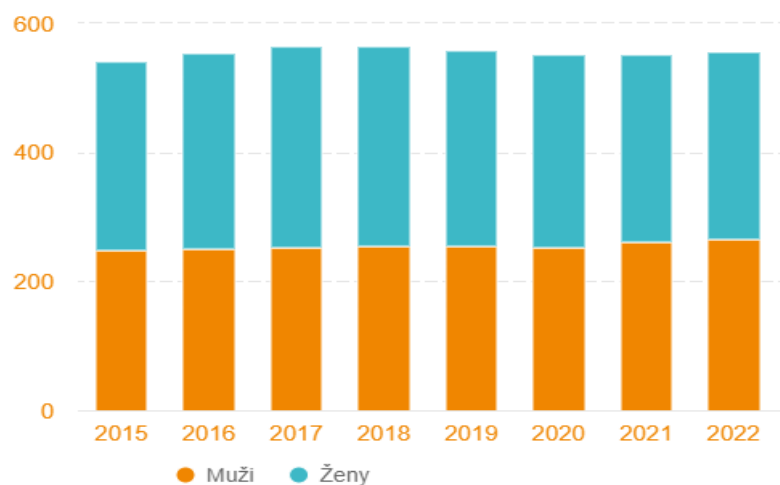
Vývoj počtu obyvateľov

Celoslovenský trend je znižovanie počtu obyvateľov, ktorý je spojený so starnutím populácie, s nižšou pôrodnosťou a vyššou úmrtnosťou.

| Rok | 2015 | 2016 | 2017 | 2018 | 2019 | 2020 | 2021 | 2022 |
|------------------|------|------|------|------|------|------|------|------|
| Počet obyvateľov | 543 | 556 | 566 | 566 | 560 | 552 | 553 | 557 |
| Ženy | 294 | 303 | 311 | 310 | 304 | 297 | 291 | 291 |
| Muži | 249 | 253 | 255 | 256 | 256 | 255 | 262 | 266 |

Tabuľka 5 Vývoj počtu obyvateľov

Celkový počet obyvateľov vykazuje v sledovanom období vyšší nárast počtu obyvateľov, pri počte 543 obyvateľov v roku 2015 k 557 obyvateľov v roku 2022 možno hovoriť o raste obyvateľov. Z pohľadu ukazovateľa pohlavia obec kopíruje celoslovenský trend prevahy žien.



Graf 1 Vývoj počtu obyvateľov

Zdroj: <https://mojaobec.statistics.sk/html/sk.html>

Vývoj prírastku obyvateľstva

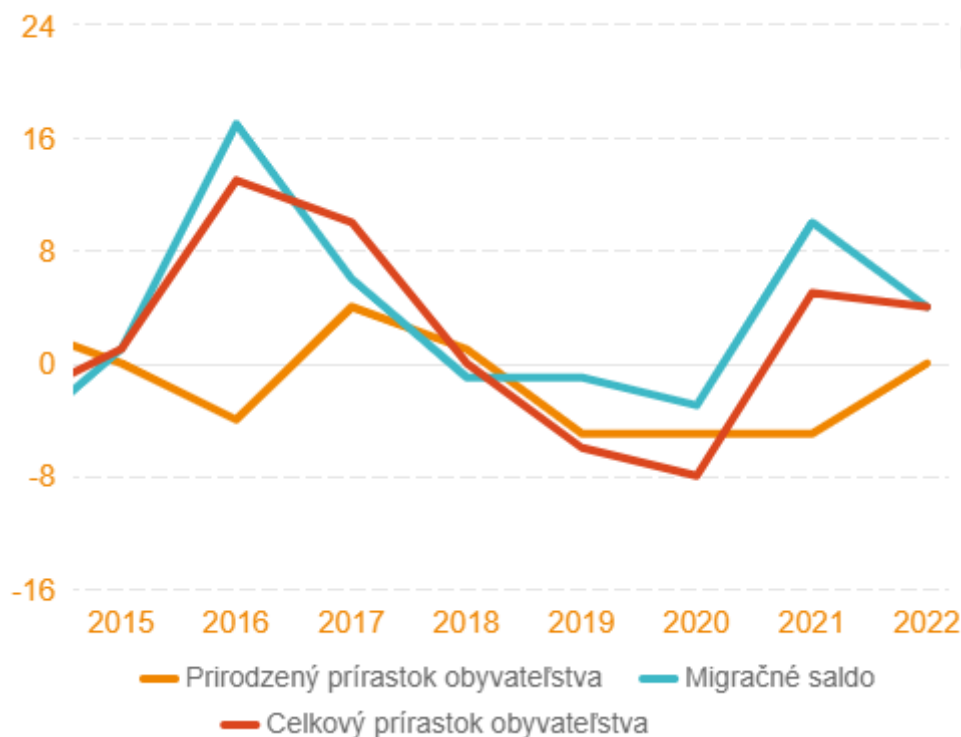
Prirodzený prírastok, resp. úbytok obyvateľstva je rozdiel medzi narodenými a zomretými obyvateľmi v obci. Celoslovenský trend je spojený s vyššou mierou úmrtnosti ako pôrodnosti. Migračné saldo je rozdiel medzi počtom prisťahovaných a odsťahovaných v obci. Celkový prírastok je súčet prirodzeného prírastku a prírastku sťahovaním.



| Rok | Prirodzený prírastok/úbytok | Migračné saldo | Celkový prírastok |
|------|-----------------------------|----------------|-------------------|
| 2015 | 0 | 1 | 1 |
| 2016 | -4 | 17 | 13 |
| 2017 | 4 | 6 | 10 |
| 2018 | 1 | -1 | 0 |
| 2019 | -5 | -1 | -6 |
| 2020 | -5 | -3 | -8 |
| 2021 | -5 | 10 | 5 |
| 2022 | 0 | 4 | 4 |

Tabuľka 6 Celkový prírastok obyvateľstva

Z tabuľky uvedenej vyššie vyplýva, že obec má kladné hodnoty v počte narodených a zomretých obyvateľov v posledných 2 rokoch. Okrem toho sa zvyšuje migračné saldo a celkový prírastok, čo je pozitívnym prvkom pre ďalší rozvoj obce.



Graf 2 Vývoj prírastku obyvateľstva

Zdroj: <https://mojaobec.statistics.sk/html/sk.html>

Veková štruktúra

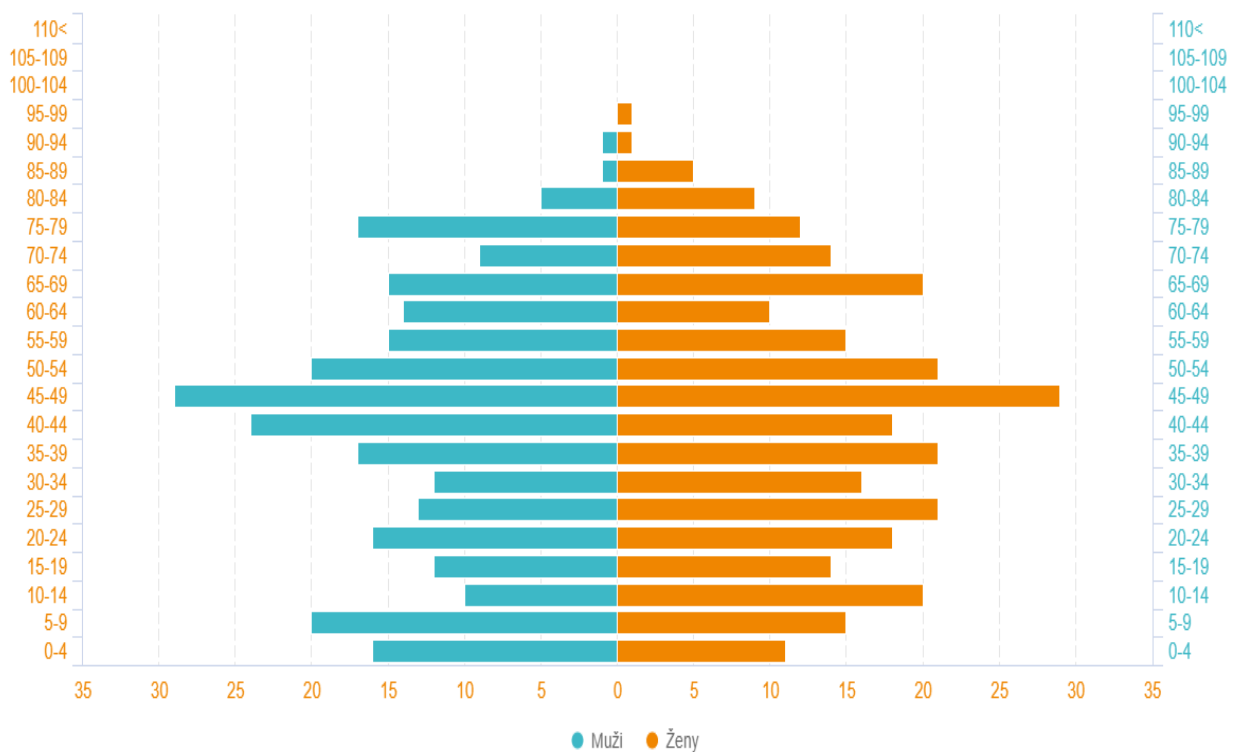
Veková štruktúra obyvateľstva je demografický ukazovateľ, ktorý rozdeľuje obyvateľov obce do kategórií podľa veku, podľa tohto ukazovateľa je presne zadefinované koľko sa nachádza v obci detí, ktoré sú vo veku pre návštevu materskej školy, či základnej školy, následne



produktívne obyvateľstvo a obyvateľov v dôchodkovom veku, Rozdelenie je vyšpecifikované aj z pohľadu mužov a žien .

| Veková kategória | 0-4 | 5-9 | 10-14 | 15-19 | 20-24 | 25-29 | 30-34 | 35-39 | 40-44 |
|------------------|-------|-------|-------|-------|-------|-------|-------|-------|--------|
| Muži | 16 | 20 | 10 | 12 | 16 | 13 | 12 | 17 | 24 |
| Ženy | 11 | 15 | 20 | 14 | 18 | 21 | 16 | 21 | 18 |
| Spolu | 27 | 35 | 30 | 26 | 34 | 34 | 28 | 38 | 42 |
| Veková kategória | 45-49 | 50-54 | 55-59 | 60-64 | 65-69 | 70-74 | 75-79 | 80-84 | 85-105 |
| Muži | 29 | 20 | 15 | 14 | 15 | 9 | 17 | 5 | 2 |
| Ženy | 29 | 21 | 15 | 10 | 20 | 14 | 12 | 9 | 7 |
| Spolu | 58 | 39 | 35 | 25 | 57 | 37 | 16 | 7 | 12 |

Tabuľka 7 Veková štruktúra obyvateľstva



Graf 3 Veková štruktúra obyvateľstva

Zdroj: <https://mojaobec.statistics.sk/html/sk.html>

2.3.6 EKONOMICKÁ ŠTRUKTÚRA

Ekonomickú štruktúru vytvárajú podnikateľské subjekty alokované v obci a ich zameranie. Podieľajú sa na tvorbe hrubého domáceho produktu, ponúkajú pracovné príležitosti a s tým súvisiace osobné dôchodky pre obyvateľstvo, prispievajú k rozvoju obce prostredníctvom



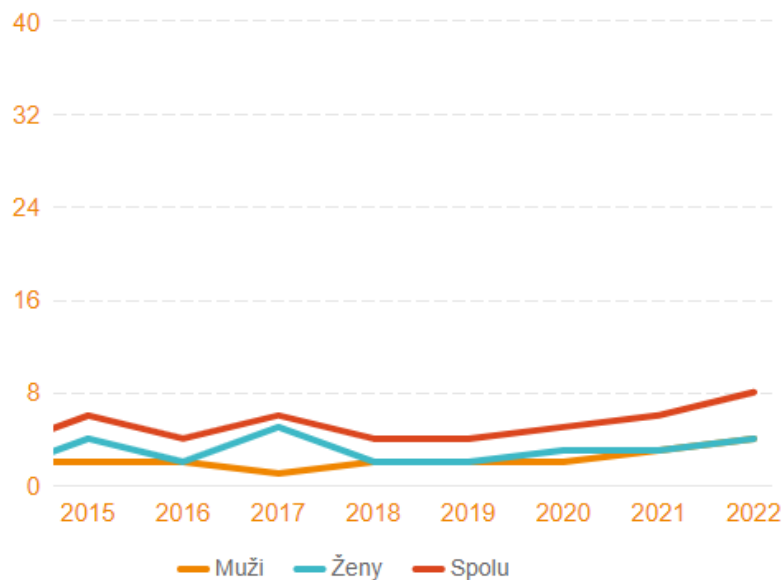
miestnych daní. Sú teda hlavnou silou ekonomického rozvoja v obci. Na ekonomickom rozvoji obce sa podieľa i miestna samospráva, predovšetkým vytváraním podmienok pre rozvoj podnikania, ale i priamou podnikateľskou činnosťou.

Uchádzači o zamestnanie

Predstavuje počet ekonomicky aktívneho obyvateľstva, ktorí hľadajú prácu a sú ihneď pripravení nastúpiť do zamestnania.

| Rok | 2015 | 2016 | 2017 | 2018 | 2019 | 2020 | 2021 | 2022 |
|-------|------|------|------|------|------|------|------|------|
| Muži | 2 | 2 | 1 | 2 | 2 | 2 | 3 | 4 |
| Ženy | 4 | 2 | 5 | 2 | 2 | 3 | 3 | 4 |
| Spolu | 6 | 4 | 6 | 4 | 4 | 5 | 6 | 8 |

Tabuľka 8 Uchádzači o zamestnanie



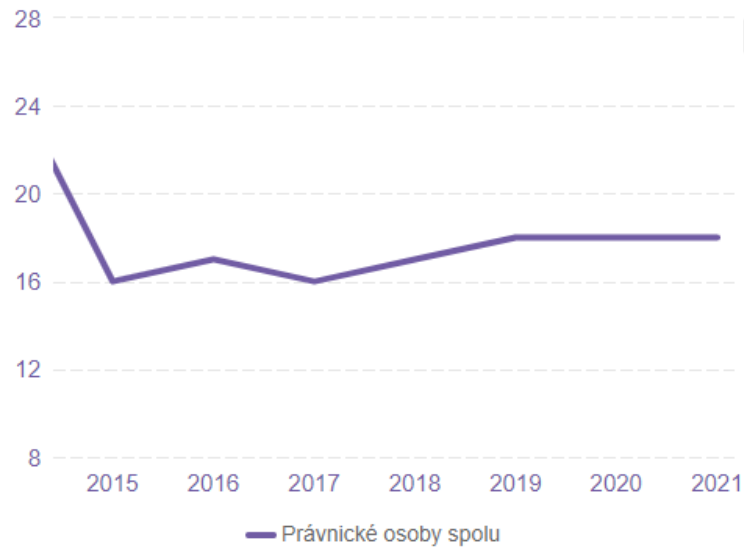
Graf 4 Uchádzači o zamestnanie

Evidencia právnických osôb

Počet právnických osôb a ich bilancia za posledné roky má rastúcu tendenciu. To znamená, že obec sa stáva vyhľadávanou oblasťou aj pre podnikateľské aktivity, to môže mať pozitívny vplyv na jej ďalší rozvoj.

| Rok | 2015 | 2016 | 2017 | 2018 | 2019 | 2020 | 2021 |
|-----------------------|------|------|------|------|------|------|------|
| Právnické osoby spolu | 16 | 17 | 16 | 17 | 17 | 18 | 18 |

Tabuľka 9 Evidencia právnických osôb



Graf 5 Evidencia právnických osôb

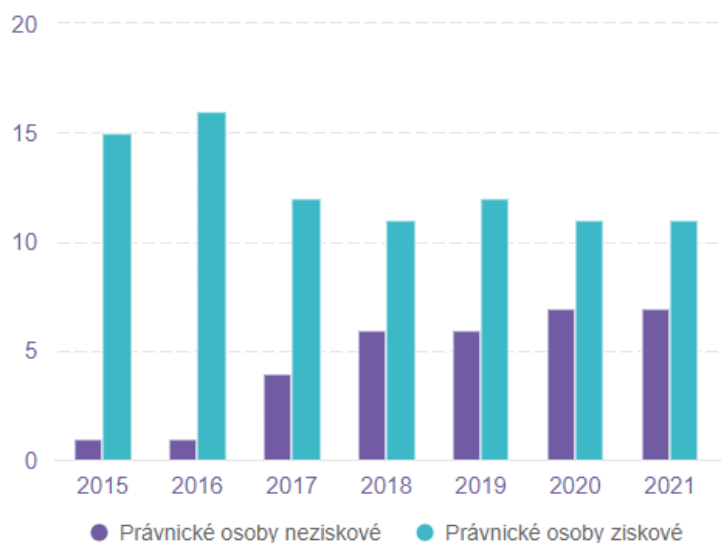
Zdroj: <https://mojaobec.statistics.sk>

Podniky a neziskové inštitúcie

Porovnanie podnikateľského sektoru z pohľadu ziskovosti nám ukazuje nárast podnikov v celkovom množstve, ale aj nárast neziskových organizácií o 5 násobok v porovnaní s rokom 2015. Tento trend tiež možno považovať za pozitívum z pohľadu komunitného života a občianskej angažovanosti a súdržnosti.

| Rok | 2015 | 2016 | 2017 | 2018 | 2019 | 2020 | 2021 |
|---------------------------|------|------|------|------|------|------|------|
| Právnické osoby ziskové | 15 | 16 | 12 | 11 | 12 | 11 | 11 |
| Právnické osoby neziskové | 1 | 1 | 4 | 6 | 6 | 7 | 7 |

Tabuľka 10 Podniky a neziskové inštitúcie



Graf 6 Podniky a neziskové organizácie

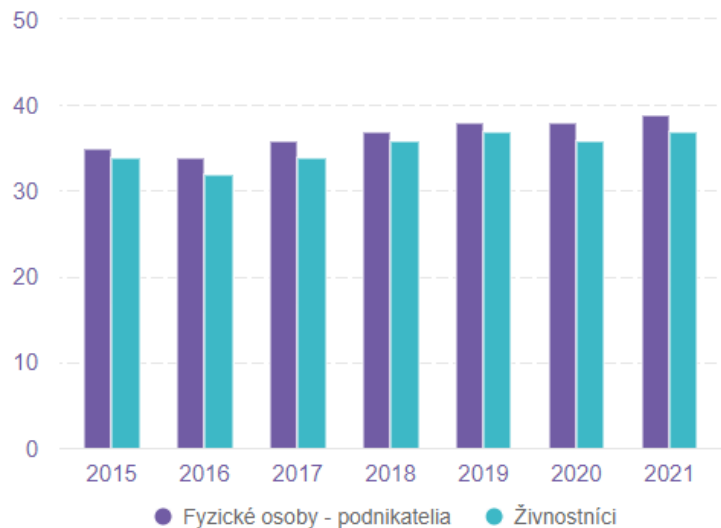


Fyzické osoby a živnostníci

Pomer medzi živnostníkmi evidovanými v obci a fyzickými osobami – podnikateľmi.

| Rok | 2015 | 2016 | 2017 | 2018 | 2019 | 2020 | 2021 |
|-------------------|------|------|------|------|------|------|------|
| Živnostníci | 35 | 32 | 34 | 36 | 38 | 38 | 39 |
| FO - podnikatelia | 34 | 32 | 34 | 36 | 37 | 36 | 37 |

Tabuľka 11 FO a živnostníci



Graf 7 FO a živnostníci

2.3.7 SOCIÁLNA INFRAŠTRUKTÚRA A CESTOVNÝ RUCH

Domový a bytový fond

V roku 2022 tvorí v obci bytový fond cca 190 rodinných domov a 2 bytové domy.

Obyvatelia obce podľa tradície a prieskumov majú záujem prevažne o samostatne stojace rodinné domy.



Cieľom je teda zvýšenie predpokladaného nárastu obyvateľstva a vytvorenie priaznivých podmienok pre zvýšenie kvality bývania. Individuálna bytová výstavba sa bude realizovať prednostne v zastavanej časti obce v existujúcich prielukách, na voľných plochách a tiež formou prestavieb a nadstavieb existujúceho bytového fondu.



Školstvo

V obci sa nenachádza žiadne zariadenie zabezpečujúce predprimárne alebo primárne vzdelávanie. Obec je súčasťou školského obvodu Kočovce. Deti teda dochádzajú najčastejšie do tejto obce, zriedkavejšie do Hrádku alebo Nového Mesta nad Váhom.



Zdravotníctvo

V Novej Vsi nad Váhom sa nenachádza žiadne zdravotnícke zariadenie. Najbližšie zdravotné strediská sa nachádzajú v Hôrke nad Váhom (2km), v Beckove (5km), v Novom Meste nad Váhom (9km). Rýchla zdravotná a rýchla lekárska pomoc majú dojazd do obce do 15 minút.



Sociálna starostlivosť

Domov dôchodcov sa v obci nenachádza. Pre starších občanov je v prípade záujmu zabezpečený dovoz stravy. Sociálne zariadenia – domovy sociálnej starostlivosti a domovy dôchodcov sú k dispozícii v Modrovej, Moravskom Lieskovom a Novom Meste nad Váhom. Obec nemá spracovaný Komunitný plán sociálnych služieb.

Služby a ubytovanie

V obci sú obyvateľom dostupné 2 predajne potravín/zmiešaného tovaru, pohostinstvo, kaderníctvo, autoservis, kvetinárstvo.

Poštovú službu pre obec zabezpečuje pošta v Kočovciach, pre odosielanie obyčajných zásielok môžu obyvatelia využívať poštovú schránku umiestnenú v obci.



Spoločenský život a kultúra

V obci sa nachádza budova kde sídli obecný úrad, spojená s hasičskou zbrojnicou, je rekonštruovaný, potrebná bude digitalizácia služieb elektronizácia.

V obci sa nachádza Kultúrny dom, ktorý poskytuje priestor pre kultúrno-spoločenské akcie, ale i rodinné oslavy. Kultúrny dom je rekonštruovaný postupne, najmä z vlastných zdrojov obecného úradu. V posledných rokoch boli vymenené okná, potrubie, rekonštruovaná kuchyňa, hygienické zázemie, rekonštruovaná strecha. V najbližších 7mich rokoch je potrebné dbať na ďalšiu modernizáciu KD, ale najmä na znižovanie energetickej náročnosti budovy a využívanie alternatívnych zdrojov energie.

Kultúrny a spoločenský život v obci možno považovať za uspokojivý, avšak stále s pomerne veľkým potenciálom rozvoja.

Organizátor spoločenského života je Obecný úrad. Pravidelne sa organizujú nasledovné podujatia:



- Detský karneval
- Stavanie mája
- Deň matiek
- Športové popoludnie pre deti
- Stretnutie jubilentov a starších občanov
- Mikulášske popoludnie

Čo sa týka športového vyžitia v obci je k dispozícii:

Športový areál s dvoma futbalovými trávnatými ihriskami je domovským stánkom Spoločného futbalového klubu Nová Ves nad Váhom, ktorý dosahuje vynikajúce výsledky.

Tenisový kurt je vo vlastníctve urbárskej spoločnosti, prístupný je širokej verejnosti – potrebná je však jeho rekonštrukcia.

Zastrešené multifunkčné ihrisko vytvára zázemie pre rekreačných športovcov na športy ako je napríklad minifutbal, basketbal, volejbal.

Medzi aktívne spolky v obci patrí okrem futbalistov tiež Dobrovoľný hasičský zbor, Klub dôchodcov Slovenska a Dedinská folklórna skupina NOVANI.

Administratíva

Funguje tu samostatný obecný úrad, ktorý je otvorený každý pracovný deň. Obec má stavebný úrad cez spoločnú úradovňu Nové Mesto nad Váhom a matričný úrad zabezpečuje susedná obec Kočovce.

Cestovný ruch

Blízkosť Považského Inovca, Zelenej vody, Kúpeľov v Piešťanoch vytvára vhodné podmienky pre aktívne trávenie voľného času. Západnou časťou obce prechádza modrá značená turistická trasa č. 2419. Okrem turistov ju využívajú aj bežkári. Dá sa po nej dostať na hrebeň Považského Inovca – Panskú Javorinu – druhý najvyšší vrch pohoria. Táto trasa križuje turistickú trasu európskeho významu E8. Obcou tiež prechádza Vážska cyklomagistrála, na ktorú sa dá napojiť cez most v Novom Meste nad Váhom alebo v Brunovciach. Obec má potenciál využiť pre svoj hospodársky rozvoj, že je tranzitným miestom pre peších turistov, cykloturistov a v zime bežkárov.



2.4 IDENTIFIKÁCIA VÝZIEV, LIMITOV A PROBLÉMOV Z VONKAJŠIEHO PROSTREDIA

Preložená stratégia reaguje na vonkajšie výzvy, limity a problémy vyplývajúce z vývoja vo vonkajšom prostredí (EÚ, SR, susediace územné subjekty).

Na základe analytických výstupov boli identifikované kľúčové výzvy z vonkajšieho prostredia, t.j. politické, ekonomické, sociálne, technologické, legislatívne a environmentálne výzvy - „Analýza PESTLE“.



Pri definovaní podmienok udržateľného rozvoja boli zbrané do úvahy najmä nadradené koncepcie európskeho významu. Boli určené limitujúce faktory (bariéry) z pohľadu strategického, územnoplánovacieho a environmentálneho, ktoré môžu ohroziť rozvoj územia a hlavné problémy v oblasti ľudských zdrojov, infraštruktúry a procesov.



2.5. VÝSTUPY SWOT ANALÝZY PRE VOĽBU TYPU STRATÉGIE

SWOT analýza je základným nástrojom, ktorý sa používa na vyhodnotenie súčasného stavu z rôznych hľadísk, a to z hľadiska silných a slabých stránok, príležitostí a ohrození. Zároveň načrtáva možné alternatívy budúceho vývoja, možnosti na ich využitie, prípadne ich riešenie. Táto analýza je vlastne kombináciou analýzy O-T a S-W. Pričom O-T analýza predstavuje vonkajšiu (externú) analýzu, ktorá sa zameriava hlavne na vonkajšie prostredie (príležitosti a ohrozenia). S-W analýza predstavuje vnútornú (internú) analýzu, v ktorej ide o rozbor vnútorných faktorov organizácie (silných a slabých stránok).

Cieľom SWOT analýzy je posúdenie vnútorných predpokladov obce k uskutočneniu určitých zámerov a podrobenie rozboru i vonkajších príležitostí a obmedzení.

| Silné stránky | Slabé stránky |
|---|--|
| <i>Hospodárske</i> | <i>Hospodárske</i> |
| <ul style="list-style-type: none"> dostatok pracovnej sily pre priemysel dobrá dopravná dostupnosť vybudovaná základná infraštruktúra v obci – vodovod a kanalizácia vybudovaná sieť na rozvod elektrickej energie existencia verejného osvetlenia existencia verejného rozhlasu vyhovujúci systém regionálnej autobusovej dopravy pravidelný odvoz TKO a separovanie existencia vhodných plôch pre budovanie oddychových častí spolupráca s podnikateľským sektorom podpora podnikateľov a vytvorenie vhodných podnikateľských podmienok čerpanie prostriedkov EÚ v blízkosti obce prechádzajúca cesta diaľničného typu D1 prepájajúca severnú a juhozápadnú časť Slovenska medzinárodného významu, pokrytie signálom mobilných operátorov postupne zavádzané služby eGovernemtu a elektronizácia služieb štátnej správy a samosprávy | <ul style="list-style-type: none"> nízky rozpočet obce nedovoľuje v dostatočnej miere podporovať podnikateľské aktivity obyvateľstva, nedostatok investičného kapitálu z vlastných zdrojov, vysoká finančná zaťaženosť a administratívne bariéry obmedzujúce rozvoj podnikania, nevyriešené vlastnícke vzťahy k pozemkom a stavbám, ktoré sa môžu stať prekážkou pri rozvoji podnikateľských aktivít, zlý technický stav ciest a komunikácií administratívna náročnosť pri získavaní prostriedkov z fondov EÚ nedostatok finančných prostriedkov na údržbu technickej infraštruktúry absencia niektorých chodníkov popri cestách a komunikáciách |



| <i>Sociálne</i> | <i>Sociálne</i> |
|---|--|
| <ul style="list-style-type: none"> • existencia futbalového a viacúčelového ihriska • existencia turistických chodníkov • existencia domu kultúry • voľnočasové aktivity • dobre fungujúca spolková činnosť • pravidelné kultúrne aktivity • rozvoj a uchovávanie kultúrnych tradícií a • dobré kultúrne povedomie obyvateľov, • strategická východisková poloha na poznávacie výlety do širšieho okolia obce, • fungujúce športové spolky, dobrovoľný hasičský zbor, futbalový klub, folklór a divadlo | <ul style="list-style-type: none"> • absencia opatrovateľskej služby • nedostatok finančných prostriedkov na údržbu existujúcich a výstavbu nových športovo-rekreačných objektov • nedostatočné materiálne zabezpečenie a podpora talentovanej mládeže • nedostatok finančných prostriedkov pre činnosť kultúrnych zariadení a ich rozvoj • nerozvinutá kultúrna turistika • slabá propagácia kultúrnych aktivít obce • nedostatočne rozvinutý cestovný ruch • nedostatočná informovanosť obyvateľstva o možnostiach podnikania v cestovnom ruchu • nedostatočná propagácia obce a regiónu • nedostatočná spolupráca s cestovnými kancelárkami |
| <i>Environmentálne</i> | <i>Environmentálne</i> |
| <ul style="list-style-type: none"> • prírodné bohatstvo s úrodnou poľnohospodárskou pôdou • existencia separovaného zberu, • zabezpečený systém odvozu a likvidácie komunálneho odpadu, • fungujúci systém odvozu a likvidácie TKO, • existencia protipovodňových opatrení na rieke Váh, | <ul style="list-style-type: none"> • v širšom okolí prítomné výrobné prevádzky spôsobujúce nadmernú produkciu polietavých častíc prachu, • narastanie individuálnej automobilovej a motocyklovej dopravy na diaľnici D1, • nízka miera vynútiteľnosti práva v oblasti ŽP, • nedostatočná informovanosť obyvateľstva o stave ŽP, • nedostatok technických kapacít zberu, dopravy, triedenia, zhodnocovania a likvidácie odpadov, • sídlo ekologicky záťažových prevádzok v Novom Meste nad Váhom a okolí • existencia čiernych skládok |
| Príležitosti | Ohrozenia |
| <i>Hospodárske</i> | <i>Hospodárske</i> |
| <ul style="list-style-type: none"> • využitie prírodného potenciálu (rozvoj ekoturizmu) • nadviazanie nových partnerstiev na úrovni SR a aj v zahraničí • orientácia na efektívne partnerstvá a kooperáciu aktérov regionálneho rozvoja | <ul style="list-style-type: none"> • administratívne opatrenia obmedzujúce plnohodnotný rozvoj cestovného ruchu, • veľká administratívna náročnosť pre získanie financií zo štátnych dotácií a z fondov EU, • nedostatok investičného kapitálu, |



| | |
|--|---|
| <ul style="list-style-type: none"> • vysporiadanie pozemkov • ideálne podmienky na rozvoj cestovného ruchu, • možnosť získania finančných prostriedkov z fondov EÚ, • zahraničné investície, • podpora rozvojových investícií, • vytvorenie nových pracovných miest najmä v malom a strednom podnikaní a službách, • zlepšenie vzdelanostnej úrovne obyvateľstva môže byť hybnou silou rozvoja • dostatok ľudských zdrojov s dostatočnými skúsenosťami v oblasti poľnohospodárstva, • existencia vhodných podmienok na rozvoj poľnohospodárstva, • maximálna podpora podnikateľov a vytváranie vhodných podnikateľských podmienok, • rozvoj technickej infraštruktúry, • rozvoj informačných technológií – lepší prístup k informáciám, • rozvoj environmentálne vhodných technológií, • vytvorenie nových pracovných miest najmä v malom a strednom podnikaní a službách, • spájanie pravidelných, tradičných kultúrnych aktivít s podnikateľskými aktivitami, resp. organizovanie kultúrnych aktivít pre podnikateľské účely (poznávacia a kultúrna turistika), | <ul style="list-style-type: none"> • neochota obyvateľov uskutočňovať podnikateľské aktivity, • neochota obyvateľov investovať do ďalšieho vzdelávania, • malá miera podpory miest a obcí zo strany štátu, • zhoršujúci sa stav obecných stavieb a komunikácií, • nevýhodné podmienky čerpania prostriedkov z EÚ fondov, • nevýhodné podmienky čerpania úverových zdrojov z komerčných bánk, • pokles rozsahu prepravy na železnici a zvyšovanie negatívnych účinkov dopravy na životné prostredie, • zvyšujúce sa náklady na údržbu a opravy cestnej infraštruktúry, • spomalenie hospodárskeho rastu, • narastanie environmentálneho zaťaženia, • trvalý presun cestujúcich z verejnej osobnej dopravy na individuálnu dopravu, • nedostatočná kvalita právneho rámca výkonu činností verejnej správy, • zvyšovanie komunikačnej a administratívnej náročnosti výkonu činností verejnej správy vo vzťahu k externému, ako aj internému prostrediu, |
| <p><i>Sociálne</i></p> | <p><i>Sociálne</i></p> |
| <ul style="list-style-type: none"> • zakladanie mimovládnych neziskových organizácií poskytujúcich všeobecne prospešné služby, • podpora rozvoja sociálnych služieb, a iných opatrení, projektov a programov na podporu sociálneho začleňovania ohrozených skupín podľa ich špecifických potrieb, • lepšie podmienky na zladžovanie prac. a rodinných povinností, • možnosti získania finančných prostriedkov z fondov EÚ | <ul style="list-style-type: none"> • rast počtu obyvateľov v seniorskej kategórii, • zhoršujúca sa sociálna situácia niektorých skupín obyvateľstva, • nízky záujem zamestnávateľov o podporované pracovné miesta, • nedostatočný záujem zamestnávateľov o udržateľnosť vytvorených pracovných miest, • zvyšujúci sa počet klientov odkázaných na pomoc iných nesystematickou preventívnou prácou v prirodzenom rodinnom a otvorenom prostredí, |



| | |
|---|---|
| <ul style="list-style-type: none"> • zvýšenie počítačovej gramotnosti obyvateľstva, žiakov a učiteľov • úprava cyklotrás a turistických chodníkov • rozvinúť kultúrne povedomie a tradície mládeže • cezhraničná spolupráca s ČR vo všetkých oblastiach života • lepšia koordinovanosť a propagácia podujatí obce a okolitých obcí • podpora miestnych spolkov • spolupráca s podnikmi v regióne vrátane zvýšenia prístupu žiakov k moderným strojom a zariadeniam, • vybudovanie predajných stánkov, • rozvoj sponzorovania kultúry, • obnova zanikajúcich tradícií, • vydanie multimediálnych propagačných materiálov o obci, jej kultúrnom dedičstve a tradícii, • zefektívnenie spolupráce s okolitými obcami na regionálnej úrovni, • možnosť rozvíjať agroturistiku, • možnosť rozvoja oddychovej turistiky v okolí • možnosti rozvoja cykloturistických, jazdeckých a náučných chodníkov, • vytypovanie lokality na rozvoj rekreačných aktivít | <ul style="list-style-type: none"> • zvyšujúce sa finančné náklady na sociálne služby a iné opatrenia pretrvávajúcim poskytovaním tradičných foriem pomoci a služieb pobytového charakteru a riziko znižovania kvality života občanov finančnou náročnosť sociálnych služieb pre klienta, • nedostatok finančných prostriedkov na údržbu existujúcich športových objektov, • nedostatočné materiálne zabezpečenie a podpora talentovanej mládeže v jednotlivých druhoch športov, • nárast sociálnej ohrozenosti mládeže, • nedostatok finančných prostriedkov na výstavbu nových športovo-rekreačných objektov, • neochota ľudí investovať a započat podnikateľské aktivity v cestovnom ruchu, • zaostávanie obce v rozvoji CR sa nakoniec odrazí v úrovni kvality života jeho obyvateľov, • predstih „konkurenčných obcí“ v oblasti poznávacej turistiky, športovej a pobytovej turistiky, • slabá podpora kultúry zo strany štátu a VUC, • posun priorít mládeže ku konzumnej kultúre, • nedostatok finančných prostriedkov na šírenie miestnej kultúry za hranice katastrálneho územia na obce, |
| <p>Environmentálne</p> | <p>Environmentálne</p> |
| <ul style="list-style-type: none"> • rozšírenie kanalizačnej siete • úprava korýt a brehov riek • využívanie alternatívnych a obnoviteľných zdrojov energie • odstránenie zdrojov znečistenia povrchových a podzemných vôd • zvýšiť povedomie obyvateľstva v oblasti životného prostredia • možnosti získania finančných prostriedkov z fondov EÚ • vybudovanie nových zberných stanovišť na separovaný odpad, • úprava verejných plôch, • rekonštrukcia miestnych komunikácií, | <ul style="list-style-type: none"> • rozvoj „tvrdého“ turizmu, ktorý neberie ohľad na potreby miestneho obyvateľstva a prostredia • nadmerná hospodárska činnosť negatívne vplyvajúca na stav životného prostredia • zníženie biodiverzity • zhoršujúci sa stav životného prostredia v dôsledku nadmernej hospodárskej činnosti v ostatných častiach kraja, • znečistenie ovzdušia veľkými zdrojmi znečistenia, • nárast množstva vyvázaných odpadov, • nízka disciplína pri nakladaní s odpadmi, • neriešenie problému existencie „čiernych“ skládok, |



2.6. IDENTIFIKÁCIA DISPARÍT A FAKTOROV ROZVOJA

V predchádzajúcej časti spracovaná SWOT analýza, ako aj celá analytická časť nám ukázali disparity a faktory rozvoja, ktoré sú dané pre obec a ktoré môžu byť podporným bodom v jej ďalšom rozvoji, alebo naopak sa môžu stať prekážkami s ktorými treba počítať a pracovať s nimi.

Výber kľúčových potrieb predstavuje najdôležitejší krok v strategickom plánovaní a zostavení samotnej stratégie PHRSR. Prioritné oblasti stratégie PHRSR vychádzajú z identifikovaných základných problémov a potrieb a predstavujú oblasti rozvoja, do ktorých je potrebné plánovať financovanie, personálne a materiálne zdroje.

Prebehlo viacero stretnutí na úrovni pracovných skupín, ako aj so samotným starostom obce a zastupiteľstvom, kde boli rozobrané všetky oblasti ktoré sú súčasťou pripravovaného dokumentu.

Za kľúčové problémy obce možno na základe hore uvedeného považovať:

- starnutie obyvateľstva,
- nedostatok pracovných príležitostí,
- nutnosť dochádzania za prácou,
- odliv mladých a kvalifikovaných ľudí za prácou a bývaním,
- nevybudovaná infraštruktúra pre IBV,
- nedostatočná podpora miestnych podnikateľov a živnostníkov,
- nutné vybudovanie, dobudovanie a modernizácia technickej infraštruktúry (výmena tepelných rozvodov, modernizácia kotolní),
- nutná modernizácia dopravnej infraštruktúry (chodníky, parkoviská, zastávky verejnej autobusovej dopravy, modernizácia/výstavba mostov a lávok, dopravné značenie v obci, cyklochodníky a ekologická mobilita, nedostatočné využívanie možností pre rozvoj cestovného ruchu,
- zatraktívnenie územia skvalitnením a modernizáciou infraštruktúry CR,
- vybudovanie rekreačno - športovej oblasti,
- nutná podpora vzdelávania, infraštruktúry vzdelávania a voľnočasové aktivity,
- potreba rozvoja kultúry, kultúrnych podujatí,
- nutná modernizácia objektov a prvkov sociálnej infraštruktúry, potreba skvalitnenia poskytovania sociálnych služieb, absencia komunitného centra,
- potreba vytvárania podmienok pre zvýšenie bezpečnosti v obci,
- nutnosť znižovania energetickej záťaže verejných budov a ich modernizácia,
- potreba zabezpečiť účinné opatrenia k ochrane životného prostredia,
- potreba skvalitnenia a zefektívnenia nakladania s odpadmi a podpora prechodu na obehové odpadové hospodárstvo,
- potreba prijímania účinných opatrení k zlepšeniu ekonomickej kondície obce



Neriešením problémov a potrieb obce sa znižuje kvalita života miestnych obyvateľov, spomaľuje rozvoj obce a znižuje sa jeho konkurencieschopnosť.

Zmierňovanie disparít sa stane efektívnejšie, ak sa rozvojové snahy zacielia na oblasti, ktoré sú z hľadiska potrieb občanov považované za najproblematickejšie a najakútnejšie.

V neposlednom rade bude budúci rozvoj obec závisieť aj od vývoja národného hospodárstva a ekonomickej situácie na nadnárodnej úrovni.

Významný vplyv na realizáciu rozvojových aktivít obcí má aj smerovanie politiky súdržnosti Európskej únie, ktorá je vykonávaná prostredníctvom európskych fondov a jedným z jej cieľov je aj zmierňovanie regionálnych rozdielov.

Hlavné disparity

- Výhodná poloha vzhľadom na dostupnosť do administratívnych celkov vyššieho rádu (okresné, krajské, hlavné mesto)
- Vhodná geografická poloha pre rozvoj turistiky a cestovného ruchu
- Aktívna samospráva obce v snahe o získanie a využívanie externých finančných zdrojov
- Fondy EU a národné zdroje pre podporu hospodárskeho rozvoja obcí, informatizáciu a podporu podnikateľov.
- Nízka miera nezamestnanosti
- Spolupráca v rámci mikroregiónu
- Nevyhovujúce / chýbajúce prvky zdravotnej a sociálnej infraštruktúry
- Nedostatočné využitie rozvojového potenciálu obce
- Nedostatočný objem prostriedkov na realizáciu všetkých potrebných zámerov z obecného rozpočtu
- Nevyužívanie kultúrneho a prírodného potenciálu obce v oblasti cestovného ruchu
- Nedostatočné využívanie možností informačných a komunikačných technológií vo všetkých sektoroch, hlavne v sektore cestovného ruchu, služieb a verejnej správy, zaostávanie v oblasti elektronických komunikácií (možnosti širokopásmového, rýchleho spojenia), nedostatočná pripravenosť vzdelanostnej infraštruktúry v obci.

Predstavitelia obce vyvinú maximálne úsilie na to, aby ich rozvojové plány uspeli a obec sa sústredila najmä na elimináciu kľúčových disparít. Budúci vývoj teda počíta s využívaním finančných prostriedkov z vonkajších zdrojov ako aj s využitím endogénneho potenciálu obce samotnej.



2.7 STROM VÝZIEV A PROBLÉMOV

Strom výziev a problémov sme vzhľadom na nové programové obdobie, ktoré sa týka aj platnosti PHRSR spracovali do 5tich základných bodov, ktoré kopírujú ciele Európskej Politiky súdržnosti, Partnerskej dohody a samotného OP SLOVENSKO. Tieto výzvy sa stali automaticky cieľom a prioritami, ktoré budú spomenuté v Rozvojovej stratégii.





3. ROZVOJOVÁ STRATÉGIA

Rozvojová stratégia spracovaná na základe stanovených opatrení, cieľov a priorít.

| |
|---|
| 3. ROZVOJOVÁ STRATÉGIA |
| 3.1 Vízia rozvoja a hlavný cieľ |
| <i>„Do roku 2030 chceme byť sociálnejšia, zelenšia, dostupnejšia, inteligentnejšia a pracovne atraktívnejšia obec“.</i> |
| 3.2 Štruktúra priorít a ich väzby |
| Základné priority obce sú: Rozvoj hospodárstva, rozvoj v sociálnej oblasti a rozvoj v environmentálnej oblasti |
| 3.3 Systém cieľov, ich súvislostí, indikátorov a strom cieľov |
| 3.3.1 Prehľad strategických a špecifických (operatívnych) cieľov vo väzbe na hlavný cieľ a priority |
| <p>Hlavný cieľ: <i>„Do roku 2030 chceme byť sociálnejšia, zelenšia, dostupnejšia, inteligentnejšia a pracovne atraktívnejšia obec“.</i></p> <p>Strategické ciele: <i>Hospodárska oblasť</i> <i>Sociálna oblasť</i> <i>Environmentálna oblasť</i></p> <p>Špecifické ciele:</p> <ol style="list-style-type: none"> 1. Konkurencieschopnejšia a inteligentnejšia obec 2. Zelenšia obec 3. Prepojenejšia obec 4. Sociálnejšia obec 5. Obec bližšie k občanom |
| 3.3.2 Detailný popis strategických a špecifických (operatívnych) cieľov a zapojenia partnerov pre implementáciu PHRSR |
| <i>Vypracovaný v texte PHRSR</i> |
| 3.4 Strategický prístup pre dosiahnutie vízie a hlavného cieľa, priorít a systému cieľov PHRSR |
| <i>Na základe prieskumu je rozvoj zameraný na prístupe Smart eco.</i> |
| 3.5 Partneri pre implementáciu PHRSR a stratégia ich zapojenia |
| <p>Hlavní aktéri rozvoja obce</p> <ul style="list-style-type: none"> • <i>Aktéri rozvoja obce – MP – TRANS, Adaja spol. s.r.o., MIJA – LES s.r.o., Kaderníctvo Tatiana, KVETY – LENKART, Nutrivital Slovakia s.r.o., Ioan Gaidos – zemné práce, Zdenko Gešvandtner – ZMG, Jana Vitásková – kozmetické služby</i> • <i>Sociálno-ekonomický partneri – subjekty – SFK Nová Ves nad Váhom, Urbariát Krauhľka, Farský úrad, Klub dôchodcov, Dobrovoľný hasičský zbor, Dedinská folklórna skupina NOVANI, Poľovnícke združenie</i> • <i>Verejnosť a dotknutá verejnosť – osoby zapojené do procesu tvorby PHRSR</i> |



3.1 VÍZIA ROZVOJA A HLAVNÝ CIEĽ

Najbližší dokument strategického charakteru, ktorý je pre obec nadradeným a podstatným – PHRSR Trenčianskeho samosprávneho kraja stanovuje svoj základný cieľ takto:

Trenčiansky samosprávny kraj – Zelená župa blízka svojim obyvateľom

Hlavný cieľ reprezentuje základné smerovanie rozvoja VÚC v časovom horizonte Programu hospodárskeho rozvoja a sociálneho rozvoja tzn. na 9 ročné obdobie rokov 2022 – 2030.

Je pomyselným prvým krokom ku dosiahnutiu výslednej kvality územia definovanej vo vízií regiónu.

Hlavný cieľ TSK pre roky 2022-2030 je úspešná transformácia kraja na inovatívnu, zelenú regionálnu ekonomiku s vysokou odolnosťou voči dopadom klimatickej zmeny, s dostupnou a ekologickou integrovanou dopravou poskytujúcou kvalitné a dostupne služby svojim obyvateľom s využitím partnerstiev a spolupráce.

Základnými princípmi stratégie rozvoja TSK, ktoré sa odzrkadľujú v systéme navrhnutých priorít a stromu cieľov sú:

- využívanie lokálnych potenciálov územia,
- aktivizácia vnútorných zdrojov územia,
- územná spolupráca a partnerstvo,
- rozvoj zdola-nahor (bottom-up) a aktívna participácia priestorových komunít.

Zdroj: (PHRSR TSK 2022-2030)

Na základe našej Vstupnej správy, ktorá bola tvorená v súlade s PHRSR TSK sme hlavný cieľ stanovili takto:

„Do roku 2030 chceme byť sociálnejšia, zelenšia, dostupnejšia, inteligentnejšia a pracovne atraktívnejšia obec“.

Hlavný cieľ: Zdravá obec s udržateľnou a odolnou ekonomikou, kvalitnými službami s modernou samosprávou a angažovanými komunitami.

Hlavný cieľ bude naplnený prostredníctvom čiastkových cieľov:

- Budovať technickú infraštruktúru obce, hlavne v nadväznosti na zvýšený záujem o nové lokality
- Budovať konkurencieschopnú miestnu ekonomiku s minimálnymi negatívnymi vplyvmi na životné prostredie
- Vytvárať podmienky pre spokojný život v modernej obci s kvalitnými službami a občianskou vybavenosťou
- Chrániť životné prostredie a zdravie obyvateľov



- Rozvíjať cestovný ruch a propagáciu obce
- Zapojiť verejnosť do rozvoja obce a zvýšiť kvalitu a transparentnosť procesov v samospráve
- Zvýšenie kvality a transparentnosti procesov v samospráve

3.2 ŠTRUKTÚRA PRIORÍT A ICH VÄZBY

Obec si stanovila tri prioritné oblasti s ohľadom na ďalšie špecifické ciele, ktoré budú spomenuté ďalej.

Definovali sme 3 základné prioritné oblasti, čomu sme prispôbili aj pracovné skupiny:



3.3 SYSTÉM CIEĽOV, ICH SÚVISLOSTÍ, INDIKÁTOROV A STROM CIEĽOV

Ciele obce sú určené na základe Partnerskej dohody, ako aj samotného OP Slovensko. Na tomto základe vznikol Strom výziev a problémov, ktorý je totožný so stromom našich cieľov. Nakoľko riešenie každého problému sa v našej samospráve sa stáva cieľom a prioritou.

Preto je určených 5 cieľov:

1. Konkurencieschopnejšia a inteligentnejšia obec
2. Zelenšia obec
3. Prepojenejšia obec
4. Sociálnejšia obec
5. Obec bližšie k občanom



3.3.1 PREHĽAD STRATEGICKÝCH A ŠPECIFICKÝCH (OPERATÍVNYCH) CIEĽOV VO VÄZBE NA HLAVNÝ CIEĽ A PRIORITY

Hlavný cieľ:

„Do roku 2030 chceme byť sociálnejšia, zelenšia, dostupnejšia, inteligentnejšia a pracovne atraktívnejšia obec“.

Strategické ciele:

1. Hospodárska oblasť
2. Sociálna oblasť
3. Environmentálna oblasť

Špecifické ciele:

1. Konkurencieschopnejšia a inteligentnejšia obec
2. Prepojenejšia obec
3. Sociálnejšia obec
4. Zelenšia obec
5. Obec bližšie k občanom

3.3.2. DETAILNÝ POPIS STRATEGICKÝCH A ŠPECIFICKÝCH (OPERATÍVNYCH) CIEĽOV A ZAPOJENIA PARTNEROV PRE IMPLEMENTÁCIU PHRSR

Na základe dole uvedenej tabuľky s rozdelením cieľov, priorít a špecifických cieľov je jasné, že partnermi, ktorí budú zapojení pri implementácii PHRSR sú všetky subjekty v obci. V oblasti hospodárskej ide najmä o podnikateľov, ale s ohľadom na špecifický cieľ prepojenejšia obec aj o všetkých obyvateľov, kde každý využíva dopravné spojenie, komunikácie v obci. V neposlednom rade sa digitalizácia dotkne každej sféry života a preto je jasné, že rozvojové aktivity v tejto oblasti nie sú len o zapojení podnikateľov, ale všetkých obyvateľov.

Sociálna oblasť je zameraná na všetky vekové kategórie obyvateľov. Či už hovoríme o deťoch s ich využívaním materskej či základnej školy, alebo o staršie obyvateľstvo, ktoré by mohlo využívať opatrovateľskú službu, prípadne komunitné centrum. Nemožno zabudnúť, že v tejto časti sa pracuje aj s trhom práce a preto obyvatelia v produktívnom veku sú tiež veľmi dôležitým partnerom pri implementácii tejto oblasti.

Environmentálna oblasť je oblasť ktorá sa týka celého spektra obyvateľov, podnikateľov a návštevníkov obce. Je nám jasné, že v tejto časti je veľmi dôležité využívanie synergie a spolupráce medzi jednotlivými skupinami, nakoľko životné prostredie a jeho ochrana je v rukách každého jednotlivca.



| | |
|--|---|
| <p>1. Strategický cieľ HOSPODÁRSKA OBLASŤ</p> <p>Cieľom obce na roky 2024-2030 v hospodárskej oblasti je zvyšovanie konkurencieschopnosti a tvorba pracovných príležitostí. Tento cieľ sa bude naplňať prostredníctvom opatrení:</p> | |
| <p>1 Špecifický cieľ - Konkurencieschopnejšia a inteligentnejšia obec 2 Špecifický cieľ - Prepojenejšia obec 5 Obec bližšie k občanom</p> | |
| Opatrenie 1.1 | Podpora podnikateľov a zvýšenie zamestnanosti v obci. |
| Opatrenie 1.2 | Optimálna sieť zmodernizovaných verejných budov. |
| Opatrenie 1.3 | Kvalitné, bezpečné a udržiavané miestne komunikácie, chodníky |
| Opatrenie 1.4 | Vytváranie podmienok pre rozvoj cestovného ruchu, marketing |
| <p>2. Strategický cieľ SOCIÁLNA OBLASŤ</p> <p>Cieľom obce na roky 2024-2030 v sociálnej oblasti je vytvoriť podmienky pre kvalitný život občanov. Tento cieľ sa bude naplňať prostredníctvom opatrení:</p> | |
| <p>3.Špecifický cieľ- Sociálnejšia obec 5 Obec bližšie k občanom</p> | |
| Opatrenie 2.1 | Komplexná starostlivosť o sociálne znevýhodnené skupiny občanov. |
| Opatrenie 2.2 | Podpora aktivít a projektov v oblasti školstva a vzdelávania vrátane zlepšenia materiálne technických podmienok škôl a školských zariadení. |
| Opatrenie 2.3 | Podpora kultúrnych, športových a spoločenských podujatí |
| Opatrenie 2.4 | Skvalitnenie verejných služieb poskytovaných občanom |
| <p>3 Strategický cieľ ENVIRONMENTÁLNA OBLASŤ</p> <p>Cieľom obce na roky 2024-2030 v environmentálnej oblasti je ochrana a tvorba ŽP. Tento cieľ sa bude naplňať prostredníctvom opatrení:</p> | |
| <p>4 Špecifický cieľ - Zelenšia obec 5 Obec bližšie k občanom</p> | |
| Opatrenie 3.1 | Dobudovanie kanalizácie, vodovodu ČOV |
| Opatrenie 3.2 | Obnoviteľné zdroje |
| Opatrenie 3.3 | Úsporne a esteticky osvetlená obec a ozvučená s dôrazom na bezpečnosť. |
| Opatrenie 3.4 | Obec s účinným, ekonomicky udržateľným a ekologickým systémom odpadového hospodárstva. |
| Opatrenie 3.5 | Ochrana obyvateľov pred povodňami. |
| Opatrenie 3.6 | Podpora aktivít v oblasti prírodného dedičstva |



3.4 STRATEGICKÝ PRÍSTUP PRE DOSIAHNUTIE VÍZIE A HLAVNÉHO CIEĽA, PRIORÍT A SYSTÉMU CIEĽOV PHRSR

Pre strategický prístup sme zvolili podporovanú Smart stratégiu, ktorá je založená na posilnení silných stránok a využívaní príležitostí, ktoré boli definované v SWOT analýze. Veľmi dôležitým prvkom rozvoja obce je jeho dobrá dopravná dostupnosť k okresnému mestu Nové Mesto nad Váhom a funkcia tzv. „satelitnej obce“ s kvalitným občianskym vybavením pre obyvateľov. Participácia a súdržnosť sú jedným zo základných nástrojov ako dosiahnuť rozvoj obce a celého územia.

Riešenie relatívne širokého spektra existujúcich rozvojových potrieb je závislé na aktívne vstupujúcich aktéroch z verejného, súkromného a neziskového sektora, ktorí majú rôzne kompetencie, záujmy a finančné zdroje.

Pre našu obec sme už v minulosti definovali 3 základné ciele a oblasti, ktoré sú základným rozdelením jednotlivých potrieb a požiadaviek z územia.

3.5 PARTNERI PRE IMPLEMENTÁCIU PHRSR A STRATÉGIA ICH ZAPOJENIA

Hlavní aktéri rozvoja obce

- *Aktéri rozvoja obce – MP – TRANS, Adaja spol. s.r.o., MIJA – LES s.r.o., Kaderníctvo Tatiana, KVETY – LENKART, Nutrivital Slovakia s.r.o., Ioan Gaidos – zemné práce, Zdenko Gešvandtner – ZMG, Jana Vitásková – kozmetické služby*
- *Sociálno-ekonomický partneri – subjekty – SFK Nová Ves nad Váhom, Urbariát Krahulka, Farský úrad, Klub dôchodcov, Dobrovoľný hasičský zbor, Dedinská folklórna skupina NOVANI, Poľovnícke združenie*
- *Verejnosť a dotknutá verejnosť – osoby zapojené do procesu tvorby PHRSR*

3.6 ZAPOJENIE VEREJNOSTI, DOTAZNÍKY

Pri príprave PHRSR sme distribuovali dotazníky s viacerými otázkami ohľadne pozitívnych stránok, ale i negatívnych stránok života v obci.

Za pozitívum života v obci je považovaná najmä jej výhodná poloha, kvalita životného prostredia, ale aj kultúrny a spoločenský život.

Pri technickej infraštruktúre je badať spokojnosť, nakoľko obec je odkanalizovaná a je potrebné jej dobudovanie len v nových vznikajúcich častiach. V oblasti hospodárstva a služieb je požiadavkou obyvateľov zvýšiť sortiment tovaru v predajni potravín, nespokojnosť badať so správou a údržbou štátnych komunikácií, ako aj vodných tokov. Tieto oblasti nespádajú priamo pod správu obce, avšak vyvíjame tlak na kompetentné orgány, aby bola daná situácia riešená.



4 IMPLEMENTAČNÝ PLÁN A PLÁN MONITOROVANIA

Jednotlivé opatrenia, ktoré boli zadefinované a sú potrebné pre ďalší rozvoj obce, spolu s harmonogramom ich realizovateľnosti sú rozdelené do 3 častí - tie sú vlastne základné ciele a oblasti rozvoja. Jednotlivé opatrenia obsahujú aktivity, ktoré považujeme za podstatné pre ďalšie napredovanie obce a rozvoj.

| 4 Implementačný plán a plán monitorovania | | | |
|--|---|---|---|
| 4.1. Nástroje na implementáciu stratégie | | | |
| Jednotlivé nástroje sú finančného charakteru: EŠIF, EÚ schémy, OP Slovensko, Plán obnovy a odolnosti, ŠR, nadačné a grantové schémy, vlastné zdroje, úverové zdroje. Ale aj nefinančného charakteru a to vo forme partnerstiev, spoluprác, vzdelávania. | | | |
| 4.2. Postup pri implementácii PHRSR (rozdelenie úloh, činností a zodpovedností, časový harmonogram, implementačná štruktúra vrátane princípov, procesov a systému riadenia implementácie a riadenia rizík) | | | |
| Za plnenie cieľov PHRSR je zodpovedný starosta obce v spolupráci so zastupiteľstvom obce. Celková štruktúra je uvedená nižšie. | | | |
| Strategický cieľ | Špecifický cieľ | Opatrenie | Zdroje financovania |
| 1 Hospodárstvo | 1. <i>Konkurencieschopnejšia a inteligentnejšia obec</i> | 1.1. <i>Podpora podnikateľov a zvýšenie zamestnanosti</i> | EŠIF, EÚ schémy, OP Slovensko, Plán obnovy a odolnosti, ŠR, nadačné a grantové schémy, vlastné zdroje, úverové zdroje |
| | | 1.2 <i>Optimálna sieť zmodernizovaných verejných budov</i> | EŠIF, EÚ schémy, OP Slovensko, Plán obnovy a odolnosti, ŠR, nadačné a grantové schémy, vlastné zdroje, úverové zdroje |
| | 2. <i>Prepojenejšia obec</i> | 1.3 <i>Kvalitné, bezpečné a udržiavané miestne komunikácie, chodníky</i> | EŠIF, EÚ schémy, OP Slovensko, Plán obnovy a odolnosti, ŠR, nadačné a grantové schémy, vlastné zdroje, úverové zdroje |
| | 5 <i>Obec bližšie k občanom</i> | 1.4 <i>Vytváranie podmienok pre rozvoj cestovného ruchu, marketing</i> | EŠIF, EÚ schémy, OP Slovensko, Plán obnovy a odolnosti, ŠR, nadačné a grantové schémy, vlastné zdroje, úverové zdroje |
| Rozdelenie úloh, implementačná štruktúra a riadenie rizík | | | |
| Plnenie tohto cieľa je v kompetencii starostu obce, ako aj zastupiteľstva obce, nakoľko investičné aktivity z tejto oblasti podliehajú schvaľovaniu zastupiteľstvom. Okrem toho je nutná úzka spolupráca s podnikateľským sektorom v obci. Tento si zadefinoval svoje potreby a požiadavky k zlepšeniu podnikateľského prostredia v obci a preto sa očakáva, že bude spolupracovať pri aktivitách, ktoré k tomuto smerujú. | | | |
| V oblasti cestovného ruchu je nutná spolupráca s občianskymi iniciatívami a dobrovoľníkmi, nakoľko práve oni sú často dôležitým partnerom pri získavaní finančných prostriedkov, ktoré spájajú ľudí a podporujú komunitný typ života a spolupráce. | | | |



Pri riadení rizík je opäť zodpovedný starosta obce, aby nedochádzalo ku kolízií cieľov a skutočných prianí obyvateľov, rozhodnutia a priority mali byť prerokované pred schválením stratégie. V prípade, že by došlo k nesúhlasu, je v kompetencii starostu nájsť vhodnú cestu, aby boli spokojné všetky strany a smerovali k rozvoju obce.

| Strategický cieľ | Špecifický cieľ | Opatrenie | Zdroje financovania |
|-------------------|-----------------------------|---|--|
| 2 SOCIÁLNA OBLASŤ | 3 Sociálnejšia obec | 1.1. <i>Kompletná starostlivosť o sociálne znevýhodnené skupiny občanov</i> | EŠIF,EÚ schémy, OP Slovensko, Plán obnovy a odolnosti, ŠR, nadačné a grantové schémy, vlastné zdroje, úverové zdroje |
| | | 1.2. <i>Podpora aktivít a projektov v oblasti školstva a vzdelávania vrátane zlepšenia materiálno technických podmienok škôl a školských zariadení</i> | EŠIF,EÚ schémy, OP Slovensko, Plán obnovy a odolnosti, ŠR, nadačné a grantové schémy, vlastné zdroje, úverové zdroje |
| | 5 Obec bližšie k občanom | 1.3. <i>Podpora kultúrnych, športových a spoločenských podujatí</i> | EŠIF,EÚ schémy, OP Slovensko, Plán obnovy a odolnosti, ŠR, nadačné a grantové schémy, vlastné zdroje, úverové zdroje |
| | | 1.4. <i>Skvalitnenie verejných služieb poskytovaných občanom</i> | EŠIF,EÚ schémy, OP Slovensko, Plán obnovy a odolnosti, ŠR, nadačné a grantové schémy, vlastné zdroje, úverové zdroje |

Rozdelenie úloh, implementačná štruktúra a riadenie rizík

Sociálna oblasť je zameraná na sociálne slabšie a znevýhodnené skupiny, preto okrem samosprávy je potrebné občianske uvedomenie, ktoré povedie k prijatiu týchto skupín verejnosťou a spoločným pomáhaním skupinám v núdzi, či už zo strany samosprávy a obyvateľov, alebo samotného štátu. Dôležitým prvkom je aj osвета zo strany štátu a všeobecná verejná mienka, ktorá je často ovplyvňovaná extrémistickým smerom a negatívne ovplyvňuje súdržnosť obyvateľov.

| Strategický cieľ | Špecifický cieľ | Opatrenie | Zdroje financovania |
|--------------------------|--------------------|--|--|
| 3 ENVIRONMENTÁLNA OBLASŤ | 4 Zelenšia obec | 3.1. <i>Dobudovanie kanalizácie, verejného vodovodu, ČOV</i> | EŠIF,EÚ schémy, OP Slovensko, Plán obnovy a odolnosti, ŠR, nadačné a grantové schémy, vlastné zdroje, úverové zdroje |
| | | 3.2. <i>Obnoviteľné zdroje</i> | EŠIF,EÚ schémy, OP Slovensko, Plán obnovy a odolnosti, ŠR, nadačné a grantové schémy, vlastné zdroje, úverové zdroje |
| | | 3.3. <i>Úsporne a esteticky osvetlená obec a ozvučená s dôrazom na bezpečnosť</i> | EŠIF,EÚ schémy, OP Slovensko, Plán obnovy a odolnosti, ŠR, nadačné a grantové schémy, vlastné zdroje, úverové zdroje |
| | | 3.4. <i>Obec s účinným, ekonomicky udržateľným a ekologickým systémom odpadového hospodárstva</i> | EŠIF,EÚ schémy, OP Slovensko, Plán obnovy a odolnosti, ŠR, nadačné a grantové schémy, vlastné zdroje, úverové zdroje |



| | | | | |
|--|------------------------------------|--|---|-------------------------------|
| | 5 <i>Obec bližšie k občanom</i> | 3.5 <i>Podpora aktivít v oblasti prírodného dedičstva</i> | EŠIF, EÚ schémy, OP Slovensko, Plán obnovy a odolnosti, ŠR, nadačné a grantové schémy, vlastné zdroje, úverové zdroje | |
| Rozdelenie úloh, implementačná štruktúra a riadenie rizík | | | | |
| Environmentálna oblasť je prioritou EÚ, štátu a mala by byť prioritou nielen obce, ale i obyvateľov. Aj obec je povinná šíriť osvetu v oblasti obnoviteľných zdrojov energií a zodpovednému správaniu k životnému prostrediu a to prostredníctvom osvetu a vzdelávania, ale aj prostredníctvom vytvorenia podmienok napríklad na správnu a riadnu separáciu odpadu. Svojimi budovami by mala ísť príkladom pre znižovanie energetickej náročnosti verejných budov. | | | | |
| 4.3. Systém monitorovania a hodnotenia napĺňania PHRSR | | | | |
| <ul style="list-style-type: none"> • zodpovedný za monitoring hodnôt jednotlivých indikátorov, míľnikov a ukazovateľov efektívnosti je starosta • za spracovanie správ o výsledkoch monitoringu je taktiež zodpovedný starosta obce • budú vypracované písomnou formou a elektronicky • prekladajú sa na úrovni TSK, ale sú k dispozícii pre zastupiteľstvo obce a obyvateľov • hodnotenie monitorovacích správ je v rukách zastupiteľstva obce | | | | |
| Názov indikátora/ míľnika/ ukazovateľa efektívnosti | Spôsob monitorovania | Časové body monitorovania | Územná podrobnosť monitorovania | Zodpovednosť za monitoring |
| <i>Projektový zámer/ žiadosť/realizácia/ukon čené</i> | <i>Stav zámeru</i> | <i>Ročne</i> | <i>Obec</i> | <i>Starosta obce</i> |

4.1. NÁSTROJE NA IMPLEMENTÁCIU STRATÉGIE

V oblasti hospodárskych cieľov obce so zameraním na špecifické ciele:

- 1 Konkurencieschopnejšia a inteligentnejšia obec
- 2 Prepojenejšia obec
- 5 Obec bližšie k občanom

Sú evidované 4 opatrenia na ich dosiahnutie

| | |
|---------------|---|
| Opatrenie 1.1 | Podpora podnikateľov a zvýšenie zamestnanosti v obci. |
| Opatrenie 1.2 | Optimálna sieť zmodernizovaných verejných budov. |
| Opatrenie 1.3 | Kvalitné, bezpečné a udržiavané miestne komunikácie, chodníky |
| Opatrenie 1.4 | Vytváranie podmienok pre rozvoj cestovného ruchu, marketing |

1. HOSPODÁRSKA OBLASŤ

1.1 PODPORA PODNIKATEĽOV A ZVÝŠENIE ZAMESTNANOSTI V OBCI.

Podnikateľský sektor je výrazným prvkom napredovania každej obce. Či už z hľadiska socioekonomického rozvoja, tvorby pracovných miest, ekonomického prínosu, alebo z pohľadu poskytovania služieb pre obyvateľov. Blízkosť pracoviska je tiež veľmi výrazným prvkom v rozhodovaní obyvateľov o mieste ich trvalého bydliska a života s rodinou. Obec by



mala vychádzať v ústrety záujemcom o podnikanie a podnikateľom v obci a vytvárať podmienky na ich konkurencieschopné podnikanie. Obec je atraktívna svojou lokalizáciou - blízkosť Nového Mesta nad Váhom tento fakt iba podporuje. V povedomí obyvateľov treba pestovať vzťah k poľnohospodárstvu, ktoré k vidieckemu spôsobu života nesporne patrí a to predovšetkým v snahe udržať takú mieru obhospodarovania súkromných poľnohospodárskych plôch, ktorá nenaruša vzhľad okolia a neznižuje kvalitu pôdy.

1.2 OPTIMÁLNA SIEŤ ZMODERNIZOVANÝCH VEREJNÝCH BUDOV

Rekonštrukcia verejných budov, ich modernizácia s ohľadom na nízku energetickú náročnosť verejných budov je dôležitým rozvojovým prvkom v každej obci. Obec má vo vlastníctve viacero budov, kde prebehla rekonštrukcia v minulom období, avšak vždy je potrebné ísť s novými trendami, najmä čo sa týka ochrany životného prostredia, využívania obnoviteľných zdrojov energie, elektronizácie a digitalizácie verejných služieb a bezpečnosti.

1.3 KVALITNÉ BEZPEČNÉ A UDRŽIAVANÉ MIESTNE KOMUNIKÁCIE, CHODNÍKY

Základná infraštruktúra v podobe kvalitných miestnych komunikácií a upravených verejných priestranstiev tak, aby zodpovedala environmentálnym a bezpečnostným požiadavkám. V tomto prípade je nevyhnutné rekonštruovať nevyhovujúce komunikácie a plochy. K rekonštrukcii komunikácií patrí aj rekonštrukcia verejných priestranstiev. Sem patrí rekonštruovanie, resp. budovanie chodníkov zvyšujúcich bezpečnosť chodcov, prípadná rekonštrukcia resp. udržiavanie dobrého stavu jestvujúcich autobusových zastávok, lavičiek a inej drobnej infraštruktúry. Moderný verejný rozhlas a osvetlenie, ktoré je energeticky nenáročne. Patrí sem tiež budovanie inžinierskych sietí k novým obytným zónam.

1.4 VYTVÁRANIE PODMIENOK PRE ROZVOJ CESTOVNÉHO RUCHU

Cieľom obce je aj vytváranie podmienok pre rozvoj cestovného ruchu.

Organizácia kultúrnych podujatí a akcií podporujúca širšie možnosti kultúrneho vyžitia v obci úzko súvisí s dobrým technickým stavom objektov, ktoré sú predmetom kultúrnych aktivít. Patrí sem rekonštrukcia kultúrnych domov, ale i príprava vonkajších priestorov pre organizáciu kultúrno-spoločenských akcií. Na úseku športu a športových aktivít, nevyhnutné je vymedziť priestor na športové aktivity, aby nedochádzalo k svojvoľnému devastovaniu okolia za účelom prevádzania športových aktivít, ako aj rozvíjať športové aktivity detí a mládeže aplikovateľné pre obec.



| 1. Strategický cieľ- Hospodárska oblasť | | 2024- 2025 | 2026 -2027 | 2028 - 2030 | | | |
|--|---|------------|------------|-------------|--|--|--|
| 1 Špecifický cieľ – Konkurencieschopnejšia, inteligentnejšia obec | | | | | | | |
| 1.1 | Podpora podnikateľov a zvýšenie zamestnanosti v obci | | | | | | |
| 1.1.1 | Spracovanie stratégie podpory podnikania a zvýšenie informovanosti o možnostiach podpory zo strany obce, VUC, štátu, EÚ | | | | | | |
| 1.1.2 | Komunikácia s hlavnými sociálno-ekonomickými partnermi pri koordinácii rozvojových aktivít | | | | | | |
| 1.1.3 | Zakladanie a podpora malých a stredných podnikov aj s majetkovou účasťou obce | | | | | | |
| 1.1.4 | Podpora tradičných odvetví a zavádzanie nových technológií- poľnohospodárstvo | | | | | | |
| 1.1.5 | Inteligentné mestá a regióny, digitálne riešenie pre podnikateľov a obyvateľov | | | | | | |
| 1.1.6 | Priemyselná transformácia | | | | | | |
| 1.1.7 | Rozšírenie priemyselnej zóny a k nej prislúchajúcej infraštruktúry | | | | | | |
| 1.2. | Optimálna sieť zmodernizovaných verejných budov a priestranstiev | | | | | | |
| 1.2.1 | Rekonštrukcia obecného úradu, zvýšenie energetickej efektívnosti, digitalizácia, vybavenie | | | | | | |
| 1.2.2 | Rekonštrukcia kultúrneho domu - zvýšenie energetickej efektívnosti, výmena tepelného zdroja, digitalizácia, vybavenie | | | | | | |
| 1.2.3 | Rekonštrukcia verejnej budovy čp. 19 | | | | | | |
| 1.2.4 | Modernizácia Dom smútku a technika | | | | | | |
| 1.2.5 | Obecný cintorín – urnový háj a rozptylová lúka | | | | | | |
| 1.2.6 | Výmena hracej plochy multifunkčného ihriska a vybavenie | | | | | | |
| 1.2.7 | Modernizácia Hasičskej zbrojnice | | | | | | |
| 2 Špecifický cieľ – Prepojenejšia obec | | | | | | | |
| 1.3 | Kvalitné bezpečné a udržiavané miestne komunikácie, chodníky | | | | | | |
| 1.3.1 | Rekonštrukcia miestnych komunikácií (kompletná) a dobudovanie do nových častí, | | | | | | |
| 1.3.2 | Rekonštrukcia chodníkov v obci | | | | | | |
| 1.3.3 | Značenie ciest chodníkov a ulíc, dopravné značenie, merače rýchlosti, spomaľovače, bezpečnostné prvky | | | | | | |
| 1.3.4 | Príprava nových lokalít na výstavbu IBV podľa dopytu | | | | | | |
| 1.3.5 | Nabíjacie stanice – elektromobily, elektro bicykle | | | | | | |



| 5 Špecifický cieľ – Obec bližšie k občanom | | | | | | | |
|--|--|--|--|--|--|--|--|
| 1.4 | Vytváranie podmienok pre rozvoj cestovného ruchu | | | | | | |
| 1.4.1 | Vybudovanie oddychového miesta | | | | | | |
| 1.4.2 | Podpora vytvárania nových atraktivít v obci | | | | | | |
| 1.4.3 | Zachovanie a rozvoj ľudových tradícií a ich maximálne využitie v CR | | | | | | |
| 1.4.4 | Rozvíjanie a podpora nových športových aktivít v obci, cyklotrasy, elektro nabíjacie stanice | | | | | | |
| 1.4.5 | Spolupráca s ostatnými obcami - Medzi obecná spolupráca medzi okolitými obcami | | | | | | |

2. SOCIÁLNA OBLASŤ

V oblasti Sociálnych cieľov obce so zameraním na špecifické ciele:

- 3 Sociálnejšia obec
- 5 Obec bližšie k občanom

Evidované sú nasledovné opatrenia na dosiahnutie stanovených cieľov:

| | |
|---------------|--|
| Opatrenie 2.1 | Komplexná starostlivosť o sociálne znevýhodnené skupiny občanov. |
| Opatrenie 2.2 | Podpora aktivít a projektov v oblasti školstva a vzdelávania vrátane zlepšenia materiálo technických podmienok škôl a školských zariadení. |
| Opatrenie 2.3 | Podpora kultúrnych, športových a spoločenských podujatí |
| Opatrenie 2.4 | Skvalitnenie verejných služieb poskytovaných občanom |

2.1 KOMPLEXNÁ STAROSTLIVOSŤ O SOCIÁLNE ZNEVÝHODNENÉ SKUPINY OBČANOV

Dôležitým prvkom rozvoja je starostlivosť o znevýhodnené skupiny obyvateľov. Či už hovoríme o opatrovateľskej službe, rozvoze jedál - služby sociálneho charakteru prispievajú k plnohodnotnému životu obyvateľov, čo má byť jedným zo základných cieľov obce. Práca s nezamestnanými ako aj podpora ich začleňovania patrí taktiež k našim úlohám a preto ju máme v zámeroch obce pre nasledujúce obdobie.

Opatrenie počíta so zabezpečením primeranej sociálnej starostlivosti odkázaným občanom vo forme ošetrovateľskej starostlivosti na úrovni obce. Tu je možné zabezpečiť čiastočnú opatrovateľskú starostlivosť.

Činnosť dobrovoľných hasičských zborov (DHZ) je pre obce širokospektrálne prínosná. Nejedná sa len o zabezpečenie rýchleho zásahu v prípade lokálnych požiarov, povodní a iných katastrof, jedná sa aj o prehlbovanie kooperácie medzi občanmi, zachovanie dobrých vzťahov a významnú voľno časovú aktivitu pre obyvateľov hľadajúcich zmysluplné trávenie voľného času. Naším cieľom je podpora všetkých spolkov a združení, ktoré v obci pôsobia.



2.2 PODPORA AKTIVÍT A PROJEKTOV V OBLASTI ŠKOLSTVA A VZDELÁVANIA VRÁTANE ZLEPŠENIA MATERIÁLNO TECHNICKÝCH PODMIENOK ŠKÔL A ŠKOLSKÝCH ZARIADENÍ

Kvalitné vzdelávanie a podmienky pre základné i nadstavbové vzdelávanie je v momentálnom období transformácie priemyslu na vzdelanostno - vedecké fungovanie veľkou prioritou. Nakoľko sa v obci nenachádza materská ani základná škola, je našou prioritou poskytnúť žiakom moderné a bezpečné trávenie voľného času najmä v popoludňajších hodinách.

2.3 PODPORA KULTÚRNYCH, ŠPORTOVÝCH A SPOLOČENSKÝCH PODUJATÍ

Kultúra je v obci na vysokej úrovni a to najmä organizovaním pravidelných podujatí v obci. Takéto podujatia sú aj v oblasti športových a spoločenských akcií. Tešia sa veľkej obľube, a je dôležité v nastavenom trende pokračovať. Pandémia Covid – 19 nám ukázala, ako zle vplýva separácia a nemožnosť stretávania sa na zdravie, psychiku a spoločenské vzťahy. Naším cieľom je vytvárať v obci všetky možné podmienky pre rozvoj spoločenského a komunitného života či už tvorbou programov, alebo tvorbou priestorov na komunitné stretávanie a život v susedstve.

2.4 SKVALITNENIE VEREJNÝCH SLUŽIEB POSKYTOVANÝCH OBČANOM

Inteligentné mestá a regióny s ohľadom na digitalizáciu patria k pilierom Politiky súdržnosti Európskej únie a taktiež ich považujeme za dôležitý rozvojový predpoklad v modernej dobe akú žijeme. Mnoho vecí prechádza elektronizáciou, tak ako verejná správa, aj život obyvateľov naberá na technologickom smerovaní a obce by vo svojom rozvoji mali počítať aj s modernými technológiami.

Kvalitné verejné služby sú spojené aj s tvorbou partnerstiev na miestnej, regionálnej, národnej ale i cezhraničnej spolupráci.

V dobe zlučovania inštitúcií s cieľom zefektívniť ich činnosť a dosiahnuť synergický efekt má účasť v partnerstvách na rôznej úrovni väčší význam ako kedykoľvek v minulosti. Obce sa spájajú do mikroregiónov a do MAS v snahe o koordinovanejší rozvoj územia a využitie zvláštností a daností jednotlivých obcí v prospech ostatných účastníkov partnerstva. Spájanie obcí umožňuje taktiež lepšie čerpanie finančných prostriedkov z EU. Pre obec je preto členstvo v mikroregióne nevyhnutné. V súvislosti s polohou obce, v blízkosti hraníc s Českou republikou, sa obci otvárajú možnosti na využitie slovensko - českej spolupráce s niektorou z obcí v ČR. Slovensko-české partnerstvo umožní, okrem iných pozitívnych dopadov, zároveň čerpať finančné prostriedky z programu cezhraničnej spolupráce Interreg CZ - SK. Pre toto cezhraničné partnerstvo je potrebné vyhľadať obec podobnú obci Nová Ves nad Váhom a spoločne nachádzať stále nové prístupy k riešeniu rovnakých problémov a naštartovať zrkadlové aktivity, ktoré preukázateľne pomôžu oživiť život v oboch obciach. Rovnako dôležitá ako spolupráca v rámci verejného sektora je dôležitá aj spolupráca súkromného a verejného sektora ako aj spolupráca s občanmi. Občania - majitelia objektov, ktoré by mohli slúžiť ako ubytovacie kapacity, resp. ponúkať iné služby, sú pre obec dôležitým článkom a preto veľmi záleží na úrovni a kvalite tejto spolupráce. Obec je členom miestnej akčnej skupiny (MAS).



| 2. Strategický cieľ- Sociálna oblasť | | 2024 - 2025 | | 2026 - 2027 | | 2028 - 2030 | |
|---|---|-------------|--|-------------|--|-------------|--|
| 3 Špecifický cieľ – Sociálnejšia obec | | | | | | | |
| 2.1 | Komplexná starostlivosť o sociálne znevýhodnené skupiny občanov | | | | | | |
| 2.1.1 | Opatrovateľská služba v obci, denné centrum, komunitné centrum | | | | | | |
| 2.1.2 | Znižovanie nezamestnanosti a aktivácia nezamestnaných – práce pre nezamestnaných, zabezpečenie pracovných pomôcok a náradia, školenia, poistenie, spolupráca s ÚPSVaR, podpora zamestnávania obyvateľov | | | | | | |
| 2.1.3 | Podpora sociálne znevýhodnených skupín osôb, marginalizované skupiny, utečenci a iné vylúčené a znevýhodnené skupiny | | | | | | |
| 2.2 | Podpora aktivít a projektov v oblasti školstva a vzdelávania vrátane zlepšenia materiálne technických podmienok škôl a školských zariadení | | | | | | |
| 2.2.1 | Digitalizácia, technické a materiálové vybavenie s ohľadom na moderné a interaktívne metódy výučby | | | | | | |
| 2.2.3 | Podpora voľnočasových aktivít pre deti a mládež, krúžková činnosť, komunitné centrum | | | | | | |
| 5 Špecifický cieľ – Obec bližšie k občanom | | | | | | | |
| 2.3 | Podpora kultúrnych, športových a spoločenských podujatí | | | | | | |
| 2.3.1 | Organizovanie pravidelných podujatí | | | | | | |
| 2.3.2 | Podpora spolkov a združení v obci ako aj ich priestorového a materiálneho vybavenia | | | | | | |
| 2.4 | Skvalitnenie verejných služieb poskytovaných občanom | | | | | | |
| 2.4.1 | Projekt elektronizácie a digitalizácie služieb verejnej správy | | | | | | |
| 2.4.2 | Aktualizácia/tvorba rozvojových dokumentov obce | | | | | | |
| 2.4.3 | Využívanie medzinárodnej spolupráce pre rozvojové aktivity a propagáciu obce, budovanie partnerstiev- vytváranie partnerstiev s družobnou obcou | | | | | | |
| 2.4.4 | Káblová TV, internet, digitalizácia, inteligentné mestá a regióny, kamerové systémy | | | | | | |



3. ENVIRONMENTÁLNA OBLASŤ

Ľudstvo, orgány štátnej správy, ale i Európska únia a vlastne všetky štáty a organizácie si uvedomujú alarmujúci stav životného prostredia, vyčerpávanie zdrojov, ktoré nám ponúka planéta a preto vytvárajú mechanizmy, opatrenia a prijímajú zákony, ktoré sú nevyhnutné k zlepšeniu stavu životného prostredia. Táto téma sa týka každého jednotlivca, vyseparovaním každého možného odpadu, ktorý vyprodukuje, ale aj starostlivosťou o prírodu a životné prostredie môžeme každý prispieť k zachovaniu a obnove životného prostredia.

3.1 DOBUDOVANIE KANALIZÁCIE, VEREJNÉHO VODOVODU A ČISTIARNE ODPADOVÝCH VÔD

Obec Nová Ves nad Váhom má komparatívnu výhodu, nakoľko vodovod aj kanalizácia sú v obci vybudované a teda do budúcnosti je dôležité dbať na ich dobrý technický stav, prípadne dobudovanie do nových obytných častí. Je potrebná výstavba novej ČOV, ako aj využívanie nového vodného zdroja.

3.2 ENERGETIKA OBCE A OBNOVITEĽNÉ ZDROJE

Obec je v súčasnosti plynofikovaná aj keď je dôležité brať v úvahu novú IBV a vznik nových častí v obci určených na výstavbu. Naším cieľom je však aj prechod na využívanie obnoviteľných zdrojov energie nielen na obecných a verejných budovách ale v tomto trende podporovať aj obyvateľov obce. Solárne panely, fotovoltika, veterná energia, zelené strechy to je len pár možností ako možno znížiť zaťaženie na životné prostredie.

3.3 ÚSPORNE, ESTETICKY OSVETLENÁ A OZVUČENÁ OBEC S DÔRAZOM NA BEZPEČIE

Obec má rekonštruované verejné osvetlenie, no napriek tomu s výhľadom do budúceho obdobia je možná jeho modernizácia a znižovanie energetickej náročnosti tohto typu infraštruktúry, v neposlednom rade je dôležité dbať na ochranu pred vandalizmom a pestovať pocit bezpečia prostredníctvom kamerových systémov. V tejto časti považujeme za potrebné aj dbať na miesta kde je možný voľný prístup k internetovej sieti. Osvetlenie i rozhlas je potrebné dobudovať v nových zastavaných častiach obce. Rozhlas je potrebné rekonštruovať.

3.4 OBEC S ÚČINNÝM EKONOMICKY UDRŽATEĽNÝM A EKOLOGICKÝM SYSTÉMOM ODPADOVÉHO HOSPODÁRSTVA

V rámci opatrenia je na úrovni obce dôležité dbať na zlepšenie separácie odpadov a zabezpečenie vhodnej likvidácie nebezpečných odpadov. Na úrovni separácie odpadov je možné navýšenie nádob na separáciu odpadu, rozšírenie portfólia druhov separácie ako i zvláštne separovanie biologického odpadu a hľadanie ciest jeho ďalšieho využitia resp. zhodnotenia. Nedostatok, nedostupnosť resp. zlý technický stav nádob na separáciu odpadu je častým dôvodom prečo obyvatelia odpad neseparujú. V tejto oblasti je potrebné taktiež zvyšovať povedomie obyvateľov a ich motiváciu k separácii.



3.5 OCHRANA OBYVATEĽOV PRED POVODŇAMI

Ochrana obyvateľov pred povodňami zahŕňa okrem úpravy vodných tokov a ich regulácie aj privalové dažde ktoré sú v posledných rokoch veľkým problémom. Obec by v rozvojových aktivitách mala počítať aj s týmto prvkom a hľadať možnosti ako sa vyhnúť škodám na majetku a zdraví obyvateľov.

3.6 PODPORA AKTIVÍT V OBLASTI PRÍRODNÉHO DEDIČSTVA

Opatrenie je smerované na ochranu prírody, zachovanie priaznivého stavu biotopov a podporu povedomia obyvateľov v oblasti ochrany prírody. Cieľ je možné naplniť dobudovaním infraštruktúry ochrany prírody, teda náučných chodníkov a informačných tabúl. Dostatočná informovanosť verejnosti je prvotným predpokladom k zvýšenej pozornosti a ohľaduplnosti k územiám, ktoré chceme chrániť.

| 3 Strategický cieľ – Environmentálna oblasť | | 2024 - 2025 | | 2026 - 2027 | | 2028 - 2030 | |
|---|---|-------------|--|-------------|--|-------------|--|
| 4 Špecifický cieľ - Zelenšia obec | | | | | | | |
| 3.1 | Dobudovanie kanalizácie, verejného vodovodu a ČOV | | | | | | |
| 3.1.1 | Vybudovanie novej ČOV a rozšírenie kanalizačnej siete v nových IBV lokalitách | | | | | | |
| 3.1.2 | Prepojenie obcí vodovodom Nová Ves nad Váhom a Hôrka nad Váhom - nový vodný zdroj a rozšírenie vodovodu do nových IBV lokalít | | | | | | |
| 3.2 | Energetika, plynofikácia, obnoviteľné zdroje | | | | | | |
| 3.2.1 | Využívanie obnoviteľných zdrojov energie - solárne panely, fotovoltika, veterná a vodná energia, biomasa, alternatívne zdroje energie, zelené strechy, vodozádržné opatrenia – využitie v obecných budovách ale i podpora a osвета medzi obyvateľmi | | | | | | |
| 3.2.2 | Znižovanie energetickej náročnosti verejných budov a ich modernizácia | | | | | | |
| 3.3 | Úsporne, esteticky osvetlená a ozvučená obec s dôrazom na bezpečie | | | | | | |
| 3.3.1 | Dobudovanie verejného osvetlenia do nových častí obce | | | | | | |
| 3.3.2 | Rekonštrukcia a modernizácia verejného rozhlasu a ústredne, bezdrôtový, rozšírenie verejného rozhlasu do nových ulíc a lokalít | | | | | | |
| 3.4 | Obec s účinným ekonomicky udržateľným a ekologickým systémom odpadového hospodárstva | | | | | | |
| 3.4.1 | Dobudovanie zberného dvora – výstavba budovy, oplotenie, zabezpečenie technológií na zber, separovanie a zhodnocovanie odpadov, kompostéry | | | | | | |
| 3.4.2 | Projekty osvety a propagácie separovaného zberu | | | | | | |



| | | | | | | | | |
|---|---|--|--|--|--|--|--|--|
| 3.4.3 | Nákup techniky, traktora so štiepkovačom, vlečkou, radlicou, posýpačom, traktorbager, príp. malé nákladné vozidlo. | | | | | | | |
| 3.4.4 | Odstraňovanie čiernych skládok, prevencia pred ich vznikom | | | | | | | |
| 3.5 | Ochrana obyvateľov pred povodňami | | | | | | | |
| 3.5.1 | Projekt protipovodňových opatrení a regulácie toku | | | | | | | |
| 3.5.2 | Nákup techniky na ochranu pred povodňami a digitalizácia záchranného systému | | | | | | | |
| 3.5.3 | Aktivity na ochranu pred prívalovými dažďami | | | | | | | |
| 5 Špecifický cieľ – Obec bližšie k občanom | | | | | | | | |
| 3.6 | Podpora aktivít v oblasti prírodného dedičstva | | | | | | | |
| 3.6.1 | Vybudovanie turistickej a cyklistickej infraštruktúry s ohľadom na zachovanie prírodného dedičstva a environmentalistiku | | | | | | | |
| 3.6.2 | Osveta v oblasti ochrany životného prostredia a projekty na vzdelávanie | | | | | | | |
| 3.6.3 | Cyklotrasa – prepojenie obce s obcou Hôrka nad Váhom – asfaltový povrch, výsadba stromoradia/vetrolam/ , informačné tabule, nabíjacie stanice | | | | | | | |
| 3.6.4 | Spolupráca s Mikroregiónom BZVB a Mikroregión Rudnaj – rekonštrukcia Brunovskej lávky s napojením na cyklotrasu Horná Streda a Nové Mesto nad Váhom | | | | | | | |
| 3.6.5 | Budovanie oddychových zón, komunitných záhrad a iné. | | | | | | | |



4.2. POSTUP PRI IMPLEMENTÁCIÍ PHRSR

Implementáciu PHRSR zabezpečuje samospráva v spolupráci so socio-ekonomickými partnermi.

Medzi hlavné úlohy samosprávy v procese PHRSR patrí:

Obecné zastupiteľstvo

- Navrhuje spracovanie PHRSR
- Schvaľuje PHRSR na roky 2024- 2030
- Aktualizujú zámery
- Schvaľuje jednotlivé zámery uvedené v dokumente

Starosta obce

- Hľadá zdroje financovania projektových zámerov
- Zodpovedá za spoluprácu s kľúčovými aktérmi rozvoja
- Monitoruje plnenie PHRSR
- Komunikuje s orgánmi územnej spolupráce

4.3. SYSTÉM MONITOROVANIA A HODNOTENIA NAPŔŔANIA PHRSR

Monitorovanie a hodnotenie napŔŔania PHRSR bude realizované podľa plánu monitorovania a hodnotenia a to raz ročne.

Monitorovanie bude realizované na úrovni výstupov – a teda či boli, alebo neboli realizované.

Hodnotiaci správa bude:

- mať písomnú formu (text, tabuľky, grafické prvky),
- obsahovať zoznam informovaných subjektov (napr. pracovná skupina, riadiaci výbor, gestor implementácie stratégie, štatutárny orgán územnej samosprávy, orgán štátnej správy alebo územnej samosprávy, v ktorého gescii sú nadradené dokumenty za oblasť regionálneho rozvoja a pod.),

Hodnotiaci správa o realizácii priorit a cieľov PHRSR bude zameraná na zistenie:

- úspešnosti plnenia priorit a cieľov pri implementácii PHRSR,
- správnosti voľby nástrojov pri implementácii PHRSR,
- či sú ciele, proces implementácie, alebo výsledky implementácie stratégie ovplyvnené meniacimi sa okolnosťami, efektívnosti alokovaných zdrojov.



5 PLÁN VYUŽITIA/AKTIVIZÁCIE ZDROJOV VRÁTANE FINANČNÉHO PLÁNU

Plán využitia stanovuje najmä finančné zdroje na ktoré sú naviazané jednotlivé opatrenia. Ide o tzv. Akčný plán, ktorý stanovuje predpokladané výdavky na jednotlivé druhy aktivít. Previazaný je aj s časovým harmonogramom, ako aj s možnosťami financovania.

5 Plán využitia/aktivizácie zdrojov vrátane finančného plánu

Plán využitia/ aktivizácie zdrojov, najmä finančných v podobe finančného plánu implementácie stratégie podľa opatrení, stratégií a cieľov je vypracovaný v texte dokumentu, ako samostatná tabuľka.

5.1 POSTUP PRI ČERPANÍ EXTERNÝCH ZDROJOV

Na zabezpečenie zdrojov v prípade **neinvestičných aktivít** odporúčame postupovať podľa nasledovných krokov:





Základný diagram a jednotlivé kroky pri investičnom projektovom zámere sú:



Naplnenie vízie, priorít a cieľov stratégie si bude vyžadovať zapojenie sociálno-ekonomických partnerov a kombináciu viacerých nástrojov naprieč finančnými a nefinančnými zdrojmi a „politickými cieľmi EÚ“.



5.2 MOŽNOSTI FINANCOVANIA Z EXTERNÝCH ZDROJOV

V oblasti financovania sú nástrojmi na implementáciu stratégie:

Fondy Európskej únie pre možnosti čerpania obce konkrétne **OP SLOVENSKO**



Zelenšie Slovensko

4,2 miliardy eur



Prepojenejšie Slovensko

2 miliardy eur



Konkurencieschopnejšie a inteligentnejšie Slovensko

1,9 miliardy eur



Sociálnejšie a inkluzívnejšie Slovensko

3,3 miliardy eur



Európa bližšie k občanom

400 miliónov eur



Fond na spravodlivú transformáciu

441 miliónov eur

Zdroj: OP Slovensko

Plán obnovy

Pre obce v tomto období je výrazným nástrojom pre financovanie ich projektových zámerov aj Plán obnovy a odolnosti, kde cca 6mld. eur poskytuje Európska únia na zmierňovanie dopadov krízy spojenej s pandémiou Covid 19. Rozdelená je v 6tich prioritných oblastiach.



Rozsiahla
reformná
agenda
sprevádzaná
investíciami

6 575 mil. eur

| OBLASŤ | KOMPONENT | PLÁNOVANÁ ALOKÁCIA | SPOLU |
|----------------------------|--|----------------------|-----------------------|
| ZELENÁ EKONOMIKA | Obnoviteľné zdroje energie a energetická infraštruktúra | 232 mil. eur | 2 301 mil. eur |
| | Obnova budov | 741 mil. eur | |
| | Udržateľná doprava | 801 mil. eur | |
| | Dekarbonizácia priemyslu | 368 mil. eur | |
| | Adaptácia na zmenu klímy | 159 mil. eur | |
| VZDELÁVANIE | Dostupnosť, rozvoj a kvalita inkluzívneho vzdelávania na všetkých stupňoch | 210 mil. eur | 892 mil. eur |
| | Vzdelávanie pre 21. storočie | 469 mil. eur | |
| | Zvýšenie výkonnosti slovenských vysokých škôl | 213 mil. eur | |
| VEDA, VÝSKUM, INOVÁCIE | Efektívnejšie riadenie a posilnenie financovania vedy, výskumu, inovácií a digitálnej ekonomiky | 633 mil. eur | 739 mil. eur |
| | Lákavie a udržanie talentov | 106 mil. eur | |
| ZDRAVIE | Moderná a dostupná zdravotná starostlivosť | 1 163 mil. eur | 1 533 mil. eur |
| | Humánna, moderná a dostupná starostlivosť o duševné zdravie | 105 mil. eur | |
| | Dostupná a kvalitná dlhodobá sociálno-zdravotná starostlivosť | 265 mil. eur | |
| EFEKTÍVNA VEREJNÁ SPRÁVA | Zlepšenie podnikateľského prostredia | 11 mil. eur | 485 mil. eur |
| | Reforma justície | 255 mil. eur | |
| | Boj proti korupcii a praniu špinavých peňazí, bezpečnosť a ochrana obyvateľstva | 229 mil. eur | |
| | Zdravé verejné financie | 0 mil. eur | |
| DIGITALIZÁCIA | Digitálne Slovensko (štát v mobile, kybernetická bezpečnosť, rýchly internet pre každého, digitálna ekonomika) | 615 mil. eur | 615 mil. eur |
| * sumy sú v bežných cenách | | CELKOVÝ SÚČET | 6 575 mil. eur |

PLÁN [OBNOVY]



Zdroj: www.planobnovy.sk

slovenská republika poskytuje podporu vo forme dotácií a grantov, ako aj formou rôznych pôžičiek, úverov, finančnej i nefinančnej pomoci prostredníctvom štátneho rozpočtu a jednotlivých ministerstiev.

Veľmi obľúbeným nástrojom pre projekty nižšieho rozsahu, resp. s menším rozpočtom sú rôzne grantové a nadačné schémy spoločností, nadácií a fondov, kde sa do popredia dostáva najmä komunitný život a spolupráca jednotlivých aktérov na obecnej úrovni.

Finančné prostriedky poskytujú aj kraje, či už z vlastného rozpočtu, alebo nového nástroja Integrovaných územných stratégií, kde je vedúcim orgánom Rada partnerstva zložená z kľúčových aktérov regionálneho rozvoja na území jednotlivých krajov.

Trenčiansky samosprávny kraj disponuje 120 mil. eur, ktoré prerozdelení podľa priorit a cieľov stanovených v IUS.



Toto sú možnosti čerpania z externých zdrojov.

Časť svojich aktivít môže obec realizovať aj prostredníctvom svojho rozpočtu a svojich finančných prostriedkov, ktorých využívanie si schvaľuje vo vlastnom rozpočte na daný rok.

Nástroje na implementáciu stratégie môžu mať podobu nefinančných a finančných nástrojov využívaných integrovaným spôsobom špecificky pre oblasť hospodársku, sociálnu a environmentálnu :

- inštitucionálnych a organizačných opatrení (napr. v podobe úpravy existujúcich alebo tvorby nových všeobecne záväzných nariadení, vhodnou organizačnou štruktúrou a podporou kapacít),
- informačných a vzdelávacích opatrení (napr. zriadenie internetových komunikačných kanálov kampane pre zvýšenie povedomia verejnosti, vzdelávacie kampane, pravidelné stretnutia projektových tímov a zvyšovania ich zručností)

5.3 PROJEKTOVÉ ZÁMERY NA ROKY 2024-2030

Tabuľka projektových zámerov ukazuje počiatočnú hodnotu stavu akcií a plánovanú hodnotu do roku 2030. Rozpočet je určený podľa momentálnych cien a uváženia, je možné, že v priebehu realizácie dôjde k odchýlkam. Priority sú určené podľa nasledovného kľúča:

1. Najvyššia priorita 2. stredná priorita 3. najnižšia priorita



| 3. Strategický cieľ- Hospodárska oblasť 1 185 500,00€ | | Ukazovateľ výstupu | Počiatočná hodnota ukazovateľa | Plánovaná hodnota ukazovateľa | Rozpočet | Obdobie realizácie | Priorita 1 vysoká 2 stredná 3 nízka |
|--|---|-----------------------|--------------------------------------|-------------------------------------|---------------------|-----------------------|--|
| 1 Špecifický cieľ – Konkurencieschopnejšia, inteligentnejšia obec | | | | | | | |
| 1.1 | Podpora podnikateľov a zvýšenie zamestnanosti v obci | | | | 8 000,00 € | | |
| 1.1.1 | Spracovanie stratégie podpory podnikania a zvýšenie informovanosti o možnostiach podpory zo strany obce, VUC, štátu, EÚ | <i>počet</i> | 0 | 1 | 500,00 € | 2023-2030 | 3 |
| 1.1.2 | Komunikácia s hlavnými sociálno-ekonomickými partnermi pri koordinácii rozvojových aktivít | <i>(počet)</i> | 0 | 1 | 500,00 € | 2023-2030 | 3 |
| 1.1.3 | Zakladanie a podpora malých a stredných podnikov aj s majetkovou účasťou obce | <i>Počet</i> | 0 | 1 | 500,00 € | 2023-2030 | 3 |
| 1.1.4 | Podpora tradičných odvetví a zavádzanie nových technológií- poľnohospodárstvo | <i>Počet</i> | 0 | 1 | 500,00 € | 2023-2030 | 3 |
| 1.1.5 | Inteligentné mestá a regióny, digitálne riešenie pre podnikateľov a obyvateľov | <i>Počet</i> | 0 | 1 | 5 000,00 € | 2023-2030 | 2 |
| 1.1.6 | Priemyselná transformácia | <i>Počet</i> | 0 | 1 | 500,00 € | 2023-2030 | 3 |
| 1.1.7 | Rozšírenie priemyselnej zóny a k nej prislúchajúcej infraštruktúry | <i>Počet</i> | 0 | 1 | 500,00 € | 2023-2030 | 3 |
| 1.2 | Optimálna sieť zmodernizovaných verejných budov a priestranstiev | | | | 382 000,00 € | | |
| 1.2.1 | Rekonštrukcia obecného úradu, zvýšenie energetickej efektívnosti, digitalizácia, vybavenie | <i>Rozsah (%)</i> | 90% | 10% | 2 000,00 € | 2023-2030 | 2 |
| 1.2.2 | Rekonštrukcia kultúrneho domu - zvýšenie energetickej efektívnosti, výmena tepelného zdroja, digitalizácia, vybavenie | <i>Rozsah (%)</i> | 60% | 100% | 200 000,00 € | 2023-2030 | 1 |
| 1.2.3 | Rekonštrukcia verejnej budovy čp. 19 | <i>Rozsah (%)</i> | 20% | 100% | 100 000,00 € | 2023-2030 | 1 |



| | | | | | | | |
|---|---|---------------------|-----|------|--------------|-----------|---|
| 1.2.4 | Modernizácia Dom smútku a technika | Rozsah (%) | 80% | 100% | 40 000,00 € | 2023-2030 | 1 |
| 1.2.5 | Obecný cintorín – urnový háj a rozptylová lúka | Rozsah (%) | 80% | 100% | 10 000,00 € | 2023-2030 | 2 |
| 1.2.6 | Výmena hracej plochy multifunkčného ihriska a vybavenie | Rozsah (%) | 80% | 100% | 20 000,00 € | 2023-2030 | 1 |
| 1.2.7 | Modernizácia Hasičskej zbrojnice | Rozsah (%) | 90% | 100% | 10 000,00 € | 2023-2030 | 3 |
| <i>Spolu za špecifický cieľ</i> | | | | | 390 000,00 € | | |
| 2 Špecifický cieľ – Prepojenejšia obec | | | | | | | |
| 1.3 | Kvalitné bezpečné a udržiavané miestne komunikácie, chodníky | 760 000,00 € | | | | | |
| 1.3.1 | Rekonštrukcia miestnych komunikácií (kompletná) a dobudovanie do nových častí, | Rozsah (%) | 60% | 100% | 500 000,00 € | 2023-2030 | 1 |
| 1.3.2 | Rekonštrukcia chodníkov v obci | Rozsah (%) | 70% | 100% | 200 000,00 € | 2023-2030 | 1 |
| 1.3.3 | Značenie ciest chodníkov a ulíc, dopravné značenie, merače rýchlosti, spomaľovače, bezpečnostné prvky | Rozsah (%) | 60% | 100% | 30 000,00 € | 2023-2030 | 1 |
| 1.3.4 | Príprava nových lokalít na výstavbu IBV podľa dopytu | Rozsah (%) | 90 | 100 | 15 000,00 € | 2023-2030 | 1 |
| 1.3.5 | Nabíjacie stanice – elektromobily, elektro bicykle | Rozsah (%) | 0 | 100 | 15 000,00 € | 2023-2030 | 1 |
| 5 Špecifický cieľ – Obec bližšie k občanom | | | | | | | |
| 1.4 | Vytváranie podmienok pre rozvoj cestovného ruchu | 35 500,00 € | | | | | |
| 1.4.1 | Vybudovanie oddychového miesta | Počet | 0 | 1 | 20 000,00 € | 2023-2030 | 3 |
| 1.4.2 | Podpora vytvárania nových atraktivít v obci | Počet | 0 | 1 | 5 000,00 € | 2023-2030 | 3 |
| 1.4.3 | Zachovanie a rozvoj ľudových tradícií a ich maximálne využitie v CR | Počet | 0 | 1 | 5 000,00 € | 2023-2030 | 3 |
| 1.4.4 | Rozvíjanie a podpora nových športových aktivít v obci, cyklotrasy, elektro nabíjacie stanice | Počet | 0 | 1 | 5 000,00 € | 2023-2030 | 2 |



| | | | | | | | |
|---|--|---------------------------|---------------------------------------|--------------------------------------|-----------------------|---------------------------|--|
| 1.4.5 | Spolupráca s ostatnými obcami - Medzi obecná spolupráca medzi okolitými obcami | Počet | 0 | 1 | 500,00 € | 2023-2030 | 2 |
| <i>Spolu za špecifický cieľ</i> | | | | | 795 500,00 € | | |
| Spolu za strategický cieľ | | | | | 1 185 500,00 € | | |
| 4. Strategický cieľ- Sociálna oblasť 31 000,00 € | | Ukazovateľ výstupu | Počiatočná hodnota ukazovateľa | Plánovaná hodnota ukazovateľa | Rozpočet | Obdobie realizácie | Priorita 1 vysoká 2 stredná 3 nízka |
| 3 Špecifický cieľ – Sociálnejšia obec | | | | | | | |
| 2.1 | Komplexná starostlivosť o sociálne znevýhodnené skupiny občanov | | | | 12 000,00 € | | |
| 2.1.1 | Opatrovateľská služba v obci, denné centrum, komunitné centrum | Počet | 0 | 1 | 10 000,00 € | 2023-2030 | 2 |
| 2.1.2 | Znižovanie nezamestnanosti a aktivácia nezamestnaných – práce pre nezamestnaných zabezpečenie pracovných pomôcok a náradia, školenia, poistenie, spolupráca s ÚPSVaR, podpora zamestnávania obyvateľov | Počet | 0 | 1 | 1 000,00 € | 2023-2030 | 1 |
| 2.1.3 | Podpora sociálne znevýhodnených skupín osôb, marginalizované skupiny, utečenci a iné vylúčené a znevýhodnené skupiny | Počet | 0 | 1 | 1 000,00 € | 2023-2030 | 2 |
| 2.2 | Podpora aktivít a projektov v oblasti školstva a vzdelávania vrátane zlepšenia materiálno technických podmienok škôl a školských zariadení | | | | 5 500,00 € | | |
| 2.2.1 | Digitalizácia, technické a materiálové vybavenie s ohľadom na moderné a interaktívne metódy výučby | Rozsah % | 50% | 100% | 500,00 € | 2023-2030 | 2 |
| 2.2.2 | Podpora voľnočasových aktivít pre deti a mládež, krúžková činnosť, komunitné centrum | Rozsah % | 50% | 100% | 5 000,00 € | 2023-2030 | 2 |
| <i>Spolu za špecifický cieľ</i> | | | | | 17 500,00 € | | |



| 5 Špecifický cieľ – Obec bližšie k občanom | | | | | | | |
|--|---|---------------------------|---------------------------------------|--------------------------------------|-----------------|---------------------------|--|
| 2.3 | Podpora kultúrnych, športových a spoločenských podujatí | | | | | 2 500,00 € | |
| 2.3.1 | Organizovanie pravidelných podujatí | Zlepšenie úrovne % | 70% | 100% | 2 000,00 € | 2023-2030 | 2 |
| 2.3.2 | Podpora spolkov a združení v obci ako aj ich priestorového a materiálneho vybavenia | Podpora spolkov % | 30% | 100% | 500,00 € | 2023-2030 | 2 |
| 2.4 | Skvalitnenie verejných služieb poskytovaných občanom | | | | | 11 000,00 € | |
| 2.4.1 | Projekt elektronizácie a digitalizácie služieb verejnej správy | Podiel % | 10% | 100% | 5 000,00€ | 2023-2030 | 3 |
| 2.4.2 | Aktualizácia/tvorba rozvojových dokumentov obce | Počet | 0 | 1 | 500,00 € | 2023-2030 | 3 |
| 2.4.3 | Využívanie medzinárodnej spolupráce pre rozvojové aktivity a propagáciu obce, budovanie partnerstiev- vytváranie partnerstiev s družobnou obcou | Partneri (počet) | 0 | 1 | 500,00 € | 2023-2030 | 3 |
| 2.4.4 | Káblová TV, internet, digitalizácia, inteligentné mestá a regióny, kamerové systémy | Rozsah % | 20% | 100% | 5 000,00 € | 2023-2030 | 2 |
| <i>Spolu za špecifický cieľ</i> | | | | | 13 500,00 € | | |
| <i>Spolu za strategický cieľ</i> | | | | | 31 000,00 € | | |
| 3 | Strategický cieľ – Environmentálna oblasť 6 797 500,00 € | Ukazovateľ výstupu | Počiatočná hodnota ukazovateľa | Plánovaná hodnota ukazovateľa | Rozpočet | Obdobie realizácie | Priorita 1 vysoká 2 stredná 3 nízka |
| 4 Špecifický cieľ - Zelenšia obec | | | | | | | |
| 3.1 | Dobudovanie kanalizácie, verejného vodovodu a ČOV | | | | | 6 200 000,00 € | |
| 3.1.1 | Vybudovanie novej ČOV a rozšírenie kanalizačnej siete v nových IBV lokalitách | Rozsah (%) | 80% | 100 % | 6 000 000,00 € | 2023-2030 | 1 |



| | | | | | | | |
|------------|--|------------|------|-------|---------------------|-----------|---|
| 3.1.2 | Prepojenie obcí vodovodom Nová Ves nad Váhom a Hôrka nad Váhom - nový vodný zdroj a rozšírenie vodovodu do nových IBV lokalít | Rozsah (%) | 30% | 100 % | 200 000,00 € | 2023-2030 | 1 |
| 3.2 | Energetika, plynifikácia a obnoviteľné zdroje | | | | 40 000,00 € | | |
| 3.2.1 | Využívanie obnoviteľných zdrojov energie - Solárne panely, fotovoltaika, veterná a vodná energia, biomasa, alternatívne zdroje energie, zelené strechy, vodozádržné opatrenia – využitie v obecných budovách ale i podpora a osвета medzi obyvateľmi | Rozsah (%) | 50 % | 100% | 20 000,00 € | 2023-2030 | 1 |
| 3.2.2 | Znižovanie energetickej náročnosti verejných budov a ich modernizácia | Počet | 0 | 1 | 20 000,00 € | 2023-2030 | 1 |
| 3.3 | Úsporne, esteticky osvetlená a ozvučená obec s dôrazom na bezpečie | | | | 60 000,00 € | | |
| 3.3.1 | Dobudovanie verejného osvetlenia do nových častí obce | Rozsah (%) | 90% | 100% | 30 000,00 € | 2023-2030 | 1 |
| 3.3.2 | Rekonštrukcia a modernizácia verejného rozhlasu a ústredne, bezdrôtový, rozšírenie verejného rozhlasu do nových ulíc a lokalít | Rozsah (%) | 80% | 100% | 30 000,00 € | 2023-2030 | 1 |
| 3.4 | Obec s účinným ekonomicky udržateľným a ekologickým systémom odpadového hospodárstva | | | | 251 000,00 € | | |
| 3.4.1 | Dobudovanie zberného dvora – výstavba budovy, oplatenie, zabezpečenie technológií na zber, separovanie a zhodnocovanie odpadov, kompostéry | Počet | 0 | 1 | 100 000,00 € | 2023-2030 | 2 |
| 3.4.2 | Projekty osvetvy a propagácie separovaného zberu | Rozsah (%) | 10% | 70% | 500,00 € | 2023-2030 | 3 |
| 3.4.3 | Nákup techniky, traktora so štiepkovačom, vlečkou, radlicou, posýpačom, traktorbager, príp. malé nákladné vozidlo. | Počet | 0 | 1 | 150 000,00 € | 2023-2030 | 1 |



| | | | | | | | |
|---|---|------------|------|-------|---------------------|-----------|---|
| 3.4.4 | Odstraňovanie čiernych skládok, prevencia pred ich vznikom | Počet | 0 | 1 | 500,00 € | 2023-2030 | 3 |
| 3.5 | Ochrana obyvateľov pred povodňami | | | | 21 000,00 € | | |
| 3.5.1 | Projekt protipovodňových opatrení a regulácie toku | Rozsah (%) | 50% | 100% | 10 000,00 € | 2023-2030 | 2 |
| 3.5.2 | Nákup techniky na ochranu pred povodňami a digitalizácia záchranného systému | Počet | 0 | 0 | 10 000,00 € | 2023-2030 | 2 |
| 3.5.3 | Aktivity na ochranu pred privalovými dažďami | Počet | 0 | 1 | 1 000, 00 € | 2023-2030 | 2 |
| <i>Spolu za špecifický cieľ</i> | | | | | 6 572 000,00 € | | |
| 5 Špecifický cieľ – Obec bližšie k občanom | | | | | | | |
| 3.6 | Podpora aktivít v oblasti prírodného dedičstva | | | | 222 500,00 € | | |
| 3.6.1 | Vybudovanie turistickej a cyklistickej infraštruktúry s ohľadom na zachovanie prírodného dedičstva a environmentalistiku | Rozsah (%) | 50% | 100% | 10 000, 00 € | 2023-2030 | 1 |
| 3.6.2 | Osveta v oblasti ochrany životného prostredia a projekty na vzdelávanie | Počet | 0 | 1 | 500, 00 € | 2023-2030 | 2 |
| 3.6.3 | Cyklotrasa – prepojenie obce s obcou Hôrka nad Váhom – asfaltový povrch, výsadba stromoradia/vetrolam/ , informačné tabule, nabíjacie stanice | Rozsah % | 30 % | 100 % | 200 000,00 € | 2023-2030 | 1 |
| 3.6.4 | Spolupráca s Mikroregiónom BZVB a Mikroregión Rudnáj – rekonštrukcia Brunovskej lávky s napojením na cyklotrasu Horná Streda a Nové Mesto nad Váhom | Počet | 0 | 1 | 1 000,00 € | 2023-2030 | 1 |



| | | | | | | | |
|---------------------------------|--|-------|---|---|--------------|-----------|---|
| 3.6.5 | Budovanie oddychových zón, komunitných záhrad a iné. | Počet | 0 | 1 | 1 000,00 € | 2023-2030 | 2 |
| 3.6.6 | Materiálne vybavenie spolkov v obci a OÚ | Počet | 0 | 1 | 10 000,00 € | 2023-2030 | 2 |
| <i>Spolu za špecifický cieľ</i> | | | | | 222 500,00 € | | |
| SPOLU: | 8 014 000,00 € | | | | | | |



6 RIZIKÁ IMPLEMENTÁCIE A ICH PREVENCIA

Riziká sme rozdelili podľa druhu rizika, nežiadúcich účinkov a pravdepodobnosti, že k problémovej situácii nastane.

Riziká sme stanovili na základe spracovanej SWOT analýzy, ale aj na základe predchádzajúcich textov, ktoré sa zameriavali na zdroje financovania, vonkajšie a vnútorné faktory, ktoré vypracovanie PHRSR sprevádzajú. V neposlednom rade je dôležité spomenúť, že v minulom období sme zaznamenali tzv. nepredvídateľné udalosti, ako je pandémia Covid 19, energetická kríza či utečenecká kríza, ktoré sú vonkajšieho charakteru a z pohľadu územnej samosprávnej jednotky neovplyvniteľné z hľadiska vzniku takejto situácie. Na druhej strane z hľadiska pomoci a pripravenosti je obec schopná zareagovať na podnety prichádzajúce z vonkajšieho nadnárodného významu, či na zmeny a podnety na úrovni štátu. Či už vo forme nariadení, opatrení, zmeny zákonov.

| Druh rizika | Objekt rizika | Zdroj rizika | Nežiaduce dôsledky | Pravdepodobnosť |
|---------------------|---------------|---|---|----------------------|
| Individuálne | Územie | Nezáujem partnerov/obyvateľov o realizáciu PHRSR | Nenaplnenie stanovených cieľov PHRSR | Nízka |
| Technické | Územie | Dopravná zaťaženosť územia | Zaťaženie životného prostredia | Nízka/Stredná |
| Ekologické | Územie | Zistenie doposiaľ neobjavených starých environmentálnych záťaží | Zvyšovanie znečistenia životného prostredia | Nízka |
| Sociálne | Územie | Nedostatočné kapacity | Odliv obyvateľstva | Nízka |
| Ekonomické | Územie | Neatraktívne prostredie pre investorov | Zvyšovanie nezamestnanosti | Nízka |



7 RIADENIE IMPLEMENTÁCIE

7.1 ORGANIZAČNÉ ZABEZPEČENIE

Obecný úrad má v oblasti prípravy a realizácie programu rozvoja dostatočné skúsenosti na programovej aj projektovej úrovni: z prípravy, realizácie a hodnotenia programu hospodárskeho a sociálneho rozvoja obce (2007-2013 a 2015-2022), z prípravy a realizácie projektov financovaných zo štrukturálnych fondov v Programovom období 2007-2013, 2014-2020 ako i z prípravy a realizácie projektov financovaných z rôznych dotačných titulov.

Základnými orgánmi obce sú starosta obce a obecné zastupiteľstvo. Tieto orgány spolupracovali pri príprave PHSR a budú dohliadať na pravidelné získavanie pripomienok od partnerov, poslancov a verejnosti.

7.1.1 OBECNÉ ZASTUPITEĽSTVO

Najvyšším orgánom obce je obecné zastupiteľstvo, ktoré PHSR schvaľuje a zabezpečuje jeho plnenie. Obecné zastupiteľstvo taktiež rozhoduje o realizácii projektov zo štrukturálnych fondov a ich spolufinancovaní. V prípade hodnotenia PHSR obecné zastupiteľstvo schvaľuje hodnotiace a monitorovacie správy a rozhoduje o aktualizácii programu. Obecné zastupiteľstvo môže rozdeliť jednotlivé priority programu a akčného plánu komisiám OcÚ zaoberajúcim sa monitorovaním a hodnotením.

7.1.2 STAROSTA OBCE

Najvyšším výkonným orgánom obce je starosta obce, ktorý podpisuje schválenie dokumentu, riadi samotný proces implementácie, zastupuje obec vo veciach verejných.

7.1.3 INŠTITUCIONÁLNE ZABEZPEČENIE

Administratívne a inštitucionálne náležitosti obce, ako aj orgánov zriadených obecným zastupiteľstvom, uskutočňuje obecný úrad, ktorého činnosť riadi starosta obce.

| Činnosť | OZ | Starosta obce | Komisie obce | OcÚ | Hlavný kontrolór |
|---------------|-----------|---------------|--------------|----------|------------------|
| Financovanie | Schvaľuje | riadi | hodnotí | vykonáva | |
| Implementácia | Schvaľuje | riadi | hodnotí | vykonáva | |
| Hodnotenie | Schvaľuje | riadi | | vykonáva | |
| Monitorovanie | Schvaľuje | riadi | hodnotí | vykonáva | |
| Kontrola | Schvaľuje | riadi | navrhuje | | vykonáva |



7.2 KOMUNIKAČNÁ STRATÉGIA

Komunikačná stratégia obce bude založená na informovanosti občanov. Prostredníctvom komunikačnej stratégie obec informuje o svojich cieľoch, aktivitách, plánoch, ale vyvíja i snahu o zapojenie verejnosti a získanie ich názorov a pripomienok.

Potrebou je aj informovanie zamestnancov a partnerov o aktuálnom dianí v oblasti, preto bude cieľom obce zvyšovať ich vedomosti prostredníctvom vzdelávacích aktivít.

Hlavným nástrojom komunikácie obce je jej webová stránka. Nasledujú úradná tabuľa, verejný rozhlas.

Komunikačná stratégia začala prebiehať už v čase príprav PHRSR, zapojením verejnosti a v tomto duchu sa bude niesť až po koniec programového obdobia a platnosti PHRSR.

Program hospodárskeho rozvoja a sociálneho rozvoja obce podlieha schvaľovaniu obecným zastupiteľstvom. Ako komunikačný nástroj slúži „Materiál na rokovanie obecného zastupiteľstva“. Vstupné informácie pripravujú zamestnanci obecného úradu, prerokúva sa v komisiách zastupiteľstva a po spracovaní informácií rokujú o ňom poslanci obecného zastupiteľstva. Zasadnutie obecného zastupiteľstva je verejné a tiež uvedený materiál je prístupný verejnosti. O zasadnutí obecného zastupiteľstva je obyvateľstvo informované prostredníctvom informačných kanálov: webová stránka obce, miestny rozhlas a informačná tabuľa.



8. ODPORÚČANIA A POŽIADAVKY VYPLÝVAJÚCE ZO SPRACOVANIA PHRSR

Pre spracovanie PHRSR a jeho implementácie je podstatné si uvedomiť, že ide o strednodobý plánovací dokument, ktorý by mal stanoviť víziu a ciele obce v nadväznosti na zlepšenie kvality života obyvateľov. Rozvoj obce by nemal byť závislý od zmeny vedenia obce, prípadne od zmien na úrovni politickej garnitúry štátu. Obec má svoje priority a ciele, ktoré chce dosiahnuť bez ohľadu na vonkajší vplyvy. Preto je plánovanie v regionálnom rozvoji tak dôležité. V nasledujúcom texte sa zameriame aj na vplyvy vonkajšieho prostredia, prípadne vplyvy ľudského faktora na realizáciu dokumentu na ktorom sa podieľali nielen zástupcovia obce, ktorí sú volení, ale najmä ľudia ktorí si stanovili ich predstavy o živote v obci.

8.1. ODPORÚČANIA A POŽIADAVKY VYPLÝVAJÚCE ZO SPRACOVANIA PHRSR PRE NADRADENÉ A NIŽŠIE ÚROVNE STRATEGICKÉHO RIADENIA

Program hospodárskeho rozvoja a sociálneho rozvoja obce bol spracovaný na základe nadradených dokumentov, v súlade s cieľmi a víziami Národnej stratégie regionálneho rozvoja ako aj PHRSR TSK.

V prípade tvorby iných nadradených stratégií je potrebné, aby zohľadňovali potreby z regiónov a vedeli nadradené orgány o problémoch, limitoch, cieľoch a víziách obcí a miest.

V procese monitorovania bude plnenie a monitoring zasielaný na nadradené orgány s cieľom informovania autorít a fungovaní regionálneho rozvoja a napredovania najmenších územných jednotiek.

8.2. ODPORÚČANIA A POŽIADAVKY PRE PARTNERSKÉ A SPOLUPRACUJÚCE SUBJEKTY

Pri spracovaní PHRSR sme zistili, že obec nemá partnerskú obec na českej strane hranice. Program INTERREG CZ-SK je program, ktorého oprávnené územie spadá aj naša obec. Pre úspešné čerpanie finančných prostriedkov je dôležité mať nadviazané partnerstvo s obcou podobného charakteru ako je naša obec.

V najbližšom období odporúčame vytvoriť partnerstvo s obcou z ČR.

Nadviazanie takéhoto partnerstva je dôležité nielen z pohľadu Programu Interreg, ale aj spolupráce a výmeny skúsenosti.

Kooperácia a spolupráca je dôležitým prvkom pre rozvoj a preto okrem partnerskej obce odporúčame zapájanie sa do iniciatív a partnerstiev aj na území kraja, či národných sietí.

Pri spájaní a spoločnom riešení problémov je vždy vyššia šanca na dosiahnutie svojich cieľov, je to výborný nástroj na vyvíjanie tlaku, lobingu, ale aj koncepčného prístupu, ktorý je v regionálnom rozvoji tak dôležitý.

Z pohľadu obce odporúčame čo najužšiu spoluprácu so všetkými spolkami a združeniami v obci, podporovať ich činnosť a spájanie komunity spoločnými aktivitami, kultúrnymi,



športovými a vzdelávacími. Budovanie občianskeho povedomia a spolupráce od tých najnižších úrovní regiónov je základným krokom k spolupatričnosti, ktorá sa v posledných rokoch z verejného priestoru vytráca a pritom práve na nej stojí smerovanie nielen samosprávy, ale celého Slovenska.

8.3. ZÁVEREČNÁ SPRÁVA

Z pohľadu manažérskeho zhrnutia PHRSR, dokument bol spracovaný v zmysle Metodiky MIRRI, ktorý bol základným vodiacim prvkom pri stanovení obsahovej stránky dokumentácie.

Ako spracovatelia tohto dokumentu sme sa v prvej fáze zoznámili z predchádzajúcou PHSR obce. Na základe nej sme zistili charakter obce, došlo k viacerým stretnutiam s vedením obce, kde sme preberali základnú myšlienku pre ďalšie smerovanie obce a územia.

Dôležitá pre nás je aj znalosť celého kraja v ktorom sa daná obec nachádza, nakoľko je súčasťou vízie a smerovania TSK, ktorého aktivity ovplyvňujú chod a život v každej obci.

Po prvotných stretnutiach sme spracovali Vstupnú správu, ktorá obsahuje špecifiká pre samotnú tvorbu, ale najmä zodpovedné skupiny a pracovné tímy ktoré sa podieľali na celom znení PHRSR.

Vstupná správa bol schválená obecným zastupiteľstvom a to bol začiatok samotnej tvorby dokumentu.

Obec má výborné dopravné napojenie na diaľnicu D1 ako i na okresné mesto a následne aj na krajské mesto. To z nej robí výborné miesto na život pre obyvateľov, ktorí dochádzajú za prácou do týchto miest. Okrem toho kvalitná občianska vybavenosť, prírodný ráz krajiny a možnosť kultúrneho vyžitia sú tiež pozitívnym faktorom pre život a fungovanie v obci.

Na základe analytickej časti sme zhodnotili vekovú, vzdelanostnú štruktúru obyvateľstva, ale aj infraštruktúru v obci.

Následne bola spracovaná SWOT analýza, ktorá nám poukázala na príležitosti, silné a slabé stránky, ale i ohrozenia, ktoré vyplývajú zo súčasnej situácie.

Strategická časť obsahuje okrem hlavného cieľa 3 Strategické ciele – hospodársku, sociálnu a environmentálnu oblasť. Toto delenie je prehľadné a predstavuje najjednoduchšie nazeranie na potreby a smerovanie územných jednotiek.

K týmto častiam sú potom pridelené špecifické ciele, ktorých je 5, a kopírujú OP Slovensko, ktorý vyplýva z Partnerskej dohody. Ak chce byť Slovensko krajina konkurencieschopnejšia, inovatívnejšia, zelenšia, sociálnejšia, prepojenejšia a bližšia k občanom je nutné, aby boli toto ciele aj obce. Nakoľko len spoločným úsilím a spoluprácou možno dosiahnuť špecifické ciele na národnej úrovni, či na úrovni EÚ.



Opatrení k špecifickým cieľom je 14. Každé opatrenie má rozpracované projektové zámery, resp. základné aktivity, ktoré obec považuje za potrebné na svojom území realizovať, aby splnila svoj hlavný cieľ.

„Do roku 2030 chceme byť sociálnejšia, zelenšia, dostupnejšia, inteligentnejšia a pracovne atraktívnejšia obec“.

Dokument sme spracovali, aby bol prehľadný a aby bolo zjednodušené jeho monitorovanie.

Veríme, že tento dokument bude živou súčasťou pri chode obce a bude miestom inšpirácie pre samosprávu, ale aj jednotlivých obyvateľov a spoločne tak dosiahli kvalitný, zdravý životný priestor založený na komunite vzájomnej spolupráci a rešpekte.

9. VYUŽITÉ LITERÁRNE ZDROJE

- Agenda 2030 pre udržateľný rozvoj
- Vízia a stratégia rozvoja Slovenska do roku 2030
- Strategický plán SR pre investície z eurofondov
- Strategický plán rozvoja dopravy SR do roku 2030
- Stratégia rozvoja udržateľného cestovného ruchu do roku 2030
- Zákon č. 539/2008 Z. z. o podpore regionálneho rozvoja
- Partnerská dohoda
- Plán obnovy a odolnosti
- Národný investičný plán
- Konceptia územného rozvoja SR
- PHRSR TSK
- Miestna akčná skupina Beckov –Čachtice-Tematín , Stratégia CLLD (MAS)
- Územný plán obce
- PHSR Obce Nová Ves nad Váhom na roky 2015-2023
- Štatistický úrad

Zoznam tabuliek:

- | | |
|--|-------------------|
| • <i>Tabuľka 1 Programové a strategické dokumenty</i> | <i>str. 13</i> |
| • <i>Tabuľka 2 Zoznam zrealizovaných projektov 2015-2023</i> | <i>str. 20-21</i> |
| • <i>Tabuľka 3 Základná charakteristika obce</i> | <i>str. 22</i> |
| • <i>Tabuľka 4 Stav technickej infraštruktúry</i> | <i>str. 28</i> |
| • <i>Tabuľka 5 Vývoj počtu obyvateľov</i> | <i>str. 29</i> |
| • <i>Tabuľka 6 Celkový prírastok obyvateľstva</i> | <i>str. 30</i> |
| • <i>Tabuľka 7 Veková štruktúra obyvateľstva</i> | <i>str. 31</i> |
| • <i>Tabuľka 8 Uchádzači o zamestnanie</i> | <i>str. 32</i> |
| • <i>Tabuľka 9 Evidencia právnických osôb</i> | <i>str. 32</i> |



- *Tabuľka 10 Podniky a neziskové inštitúcie* str.33
- *Tabuľka 11 FO a živnostníci* str. 34

Zoznam obrázkov:

- *Obrázok 1 Jednotlivé kroky pri tvorbe PHRSR* str.11
- *Obrázok 2 Mapa vymedzenia územia obce* str. 12
- *Obrázok 3 Tvorba PHRSR ako súčasť cyklu strategického riadenia* str.17

Zoznam grafov:

- *Graf 1 Vývoj počtu obyvateľov* str. 29
- *Graf 2 Vývoj prírastku obyvateľstva* str. 30
- *Graf 3 Veková štruktúra obyvateľstva* str. 31
- *Graf 4 Uchádzači o zamestnanie* str. 32
- *Graf 5 Evidencia právnických osôb* str. 33
- *Graf 6 Podniky a neziskové organizácie* str. 33
- *Graf 7 FO a živnostníci* str. 34

Zoznam skratiek:

- *EÚ – Európska únia*
- *SR – Slovenská republika*
- *ČR - Česká republika*
- *EŠIF – európske štrukturálne a investičné fondy*
- *OZ – obecné zastupiteľstvo*
- *PHRSR- Program hospodárskeho rozvoja a sociálneho rozvoja obce*
- *VÚC – vyšší územný celok*
- *TSK – Trenčiansky samosprávny kraj*
- *MAS – miestna akčná skupina*
- *ZMOS – Združenie miest a obcí Slovenska*
- *IBV – individuálny bytová výstavba*
- *OP – operačný program*

10. PRÍLOHY

1. Vstupná správa
2. Výpis z uznesenia zastupiteľstva o schválení Vstupnej správy
3. Výpis z uznesenia zastupiteľstva o schválení PHRSR obce Nová Ves nad Váhom

**Vstupná správa pre spracovanie strategického dokumentu PHRSR
v súlade s Metodikou a inštitucionálnym rámcom tvorby verejných stratégií schválnej
uznesením vlády Slovenskej republiky č. 197/2017 zo dňa 26. apríla 2017**

| | |
|---|--|
| VÚC/skupina obcí/mesto/obec | <i>Trenčiansky samosprávny kraj/ Obec Nová Ves nad Váhom</i> |
| Zadávatel tvorby stratégie | <i>Obec Nová Ves nad Váhom Nová Ves nad Váhom 160 916 31 Kočovce</i> |
| Identifikácia územnej samosprávy, pre ktoré sa dokument spracováva | <i>Obec Nová Ves nad Váhom</i> |
| Plánovacie obdobie | <i>2024-2030</i> |
| Menovaný gestor spracovania PHRSR a jeho kontaktné údaje | <i>Igor Jambor 0903 284 087 obec@novavesnadvahom.sk</i> |
| Menovaný koordinátor prípravných prác spracovania PHRSR a jeho kontaktné údaje | <i>Ing. Barbora Macáková 0907 211 525 barborka.stanova@gmail.com</i> |
| Členovia prípravného tímu/spracovatelia vstupnej správy | <i>1. Igor Jambor - zadávateľ 2. Ing. Barbora Macáková – koordinátor 3. Miroslava Grófová – zamestnanec zadávateľa 4. Prípravný tím (poslanci OZ): Ing. Ján Adamčík, Marcela Madarová, Pavol Maco, Mária Kundová a Gabriel Gajdošech</i> |

A. Základné údaje o PHRSR

1. Hlavné ciele, výzvy, problémy a impulzy, na ktoré PHRSR bude reagovať

1.1. Hlavné impulzy pre spracovanie dokumentu

Pre prípravu nového PHRSR sme sa rozhodli na základe rôznych impulzov, ktoré možno zhrnúť do nasledovných častí:

- *Legislatívny dôvod – povinnosť vyplývajúca zo zákona č. 539/2008 Z. z. o podpore regionálneho rozvoja v znení neskorších predpisov*
- *Politický dôvod – záujem zlepšiť kvalitu života občanov a ekonomické aktivity v obci, skvalitniť a zefektívniť systém strategického riadenia rozvoja obce a zvedenie riadenia bližšie občanom so zapracovaním ich pripomienok a podnetov*
- *Zmena vonkajších podmienok rozvoja – nové právne, ekonomické a koncepčné rámce pre tvorbu a implementáciu stratégií na štátnej i územnej úrovni*
- *Spracovanie výstupov a plnenia z predchádzajúceho PHRSR*
- *Naplnenie podmienok pre prístup k finančným a iným zdrojom*

Pri spracovaní strategického dokumentu PHRSR postupujeme v súlade s Metodikou tvorby a implementácie programov hospodárskeho rozvoja a sociálneho rozvoja regiónov, programov rozvoja obcí a skupín obcí s uplatnením princípov udržateľného smart (inteligentného, rozumného) rozvoja. V zmysle vyššie uvedenej metodiky je vstupná správa zadávacím dokumentom pre spracovanie PHRSR, pričom predstavuje návrh na potrebu spracovania nového PHRSR. Vstupná správa, čiastkové dokumenty, vrátane konečnej podoby návrhu PHRSR sa schvaľuje príslušným orgánom územnej samosprávy, tzn. obecným/mestským zastupiteľstvom

1.2. Hlavné výzvy a problémy, na ktoré dokument reaguje

Dokument nadväzuje na nové programové obdobie regionálnej politiky EÚ a kreovanie nových rozvojových priorít, EÚ, definovanie priorít Agendy 2030, nové prístupy k rozvoju územia založené na kreativite, inováciách a udržateľnosti.

Dokument reflektuje aktuálne výzvy a problémy obce v oblastiach miestnej samosprávy – ekonomika, život v obci, životné prostredia a moderná samospráva.

Medzi hlavné výzvy a problémy, ktoré dokument rieši, a ktoré sú prierezového charakteru patrí nedostatočné vybavenie územia technickou infraštruktúrou (chodníky, nedostatočná kanalizačná sieť, vodovody, ČOV, kvalita ciest a pod.) a rastúci dopyt po bývaní.

Pri rešpektovaní vidieckeho rázu obce dobudovať, resp. rekonštruovať infraštruktúru obce (vzhľadom na jej trvalú udržateľnosť) zvýšením efektívnosti využitia vnútorného potenciálu rozvoja obce a posilnením využitia vonkajších zdrojov (podporného mechanizmu regiónu, štátu a EÚ).

Ďalšou oblasťou je kvalita a dostupnosť služieb pre obyvateľov (napr. zdravotnícke, sociálne služby, školstvo, kultúra), najmä ich diverzifikácia a skvalitňovanie v kontexte potrieb ich cieľových skupín.

Kľúčovou výzvou v oblasti životného prostredia je jeho ochrana, odpadové hospodárstvo, ale i znižovanie energetickej efektívnosti budov v majetku obce, a podpora udržateľnej mobility.

Medzi dôležité výzvy patrí aj rozvoj cestovného ruchu v spojení s dobudovaním doplnkovej siete služieb cestovného ruchu.

Prierezovou výzvou je aj hľadanie vhodných mechanizmov pre zapojenie verejnosti do lokálnej politiky a zvyšovanie transparentnosti, otvorenosti a kvality vedenia obce.

1.3. Hlavné ciele PHRSR vrátane predbežnej vízie

„Do roku 2030 chceme byť sociálnejšia, zelenšia, dostupnejšia, inteligentnejšia a pracovne atraktívnejšia obec“.

Hlavný cieľ: Zdravá obec s udržateľnou a odolnou ekonomikou, kvalitnými službami s modernou samosprávou a angažovanými komunitami.

Hlavný cieľ bude naplnený prostredníctvom čiastkových cieľov:

- Budovať technickú infraštruktúru obce, hlavne v nadväznosti na zvýšený záujem o nové lokality
- Budovať konkurencieschopnú miestnu ekonomiku s minimálnymi negatívnymi vplyvmi na životné prostredie
- Vytvárať podmienky pre spokojný život v modernej obci s kvalitnými službami a občianskou vybavenosťou
- Chrániť životné prostredie a zdravie obyvateľov
- Rozvíjať cestovný ruch a propagáciu obce
- Zapojiť verejnosť do rozvoja obce a zvýšiť kvalitu a transparentnosť procesov v samospráve
- Zvýšenie kvality a transparentnosti procesov v samospráve

2. Predpokladaný obsah strategického dokumentu

2.1. Charakter dokumentu

Na základe monitoringu a hodnotenia implementácie existujúceho PHRSR, ako aj informáciách o súvisiacich integrovaných a odvetvových strategických materiáloch a legislatívnych noriem, dostupných informáciách o nových možnostiach (prístupoch, metódach, nástrojoch) na zvýšenie kvality života obyvateľov a spracovania rozvojového dokumentu obce, a v neposlednom rade aj

pri zohľadnení nového programového obdobia fondov EÚ, Plánu obnovy a iných grantových a dotačných schém prípravný tím zhodnotil, že je potrebné:

Spracovanie nového PHRSR

2.2. Body obsahu PHRSR

ÚVOD – základné východiská procesu tvorby PHRSR, informácia o prípravnom procese tvorby dokumentu

Príhovor starostu obce

1. Inštitucionálna a obsahové východiská

Legislatíva upravujúca tvorbu PHRSR, rozhodovacie kompetencie, partneri, vstupná správa
Obsahové – Relevantné vstupy z nadradených programových a strategických dokumentov, informácia o procese participatívnej tvorby

2. Analytické východiská

Analýza vnútorného prostredia: Charakteristika obce, vymedzenie územia, poloha, história, technická infraštruktúra, doprava, demografia, ekonomická štruktúra, sociálna infraštruktúra

Analýza vonkajšieho prostredia: Steep analýza

Zhodnotenie súčasného stavu územia: Swot analýza, Kontrolný zoznam pre hodnotenie možných rizík

3. Rozvojová stratégia

Vízia obce, Formulácia a návrh stratégie, Výber a popis strategických cieľov v jednotlivých politikách

4. Implementačný plán a plán monitorovania

Opatrenia a aktivity podľa jednotlivých oblastí, Súbor ukazovateľov výsledkov a dosah, vrátane východiskových a cieľových hodnôt

5. Plán využitia/aktivizácie zdrojov vrátane finančného plánu

6. Riziká implementácie a ich prevencia

7. Riadenie implementácie

8. Odporúčania a požiadavky vyplývajúce zo spracovania PHRSR

9. Využitie literárne zdroje

10. Prílohy

2.3. Vymedzenie územia a územné členenie stratégie/definované strategicko-plánovacie regióny (pri Vstupnej správe PHRSR VÚC a PHRSR skupiny obcí)

Administratívne vymedzenie územia - kataster obce Nová Ves nad Váhom, okres Nové Mesto nad Váhom, Trenčiansky samosprávny kraj

3. Uvažované/požadované variantné riešenia zohľadňujúce impulzy, výzvy, problémy, ciele a geografický rozmer PHRSR

Neuvažuje sa s variantným návrhom stratégie obsiahnutej v návrhu PHRSR vzhľadom na definované impulzy, výzvy, problémy, ciele a geografický rozmer

4. Vecný a časový harmonogram prípravy a schvaľovania PHRSR a zodpovednosti za jednotlivé kroky

| Fáza/ Krok | Obsah | Začiatok fázy | Koniec fázy | Zodpovedná osoba/partner |
|-----------------------|--|--------------------------|--------------------|-------------------------------------|
| 1 | Identifikácia potreby a impulzov PHRSR a rozhodnutie o začatí prípravných prác | 04/2023 | 05/2023 | Gestor a Koordinátor PHRSR |
| 2 | Prípravné práce, spracovanie a schválenie predbežnej vízie. | 04/2023 | 05/2023 | Gestor a Koordinátor PHRSR |

| | | | | |
|---|--|---------|---------|----------------------------|
| 3 | Inventarizačná, analytická a prognostická fáza spracovania PHRSR | 04/2023 | 05/2023 | Gestor a Koordinátor PHRSR |
| 4 | Schválenie vstupnej správy, stanovenie vízie, strategického smerovania, priorit a strategických cieľov PHRSR | 04/2023 | 05/2023 | Zastupiteľstvo obce |
| 5 | Návrh vlastnej stratégie – strategického prístupu, postupu a nástrojov na dosiahnutie vízie a cieľov | 05/2023 | 07/2023 | Gestor a Koordinátor PHRSR |
| 6 | Nastavenie implementácie, financovania, monitorovania a vyhodnocovania PHRSR | 05/2023 | 10/2023 | Gestor a Koordinátor PHRSR |
| 7 | Ukončenie procesu SEA a finalizácia materiálov | 05/2023 | 10/2023 | Gestor a Koordinátor PHRSR |
| 8 | Prerokovanie a schvaľovanie návrhu PHRSR | 09/2023 | 11/2023 | Zastupiteľstvo obce |

5. Vzťah PHRSR k iným strategickým dokumentom

| Názov dokumentu | Subjekt, ktorý dokument obstaral/schvaľoval | Časové zameranie | Relevantnosť k spracovávanému PHRSR |
|--|---|------------------|-------------------------------------|
| <i>Agenda 2030 pre udržateľný rozvoj</i> | Úrad vlády SR | do roku 2030 | vysoká miera |
| <i>Vízia a stratégia rozvoja Slovenska do roku 2030</i> | Úrad vlády SR | do roku 2030 | vysoká miera |
| <i>Strategický plán SR pre investície z eurofondov</i> | Úrad vlády SR | do roku 2027 | vysoká miera |
| <i>Strategický plán rozvoja dopravy SR do roku 2030</i> | Úrad vlády SR | do roku 2030 | vysoká miera |
| <i>Stratégia rozvoja udržateľného cestovného ruchu do roku 2030</i> | Úrad vlády SR | do roku 2030 | vysoká miera |
| <i>Zákon č. 539/2008 Z. z. o podpore regionálneho rozvoja</i> | Úrad vlády SR | neurčená | vysoká miera |
| <i>Partnerská dohoda</i> | Úrad vlády SR | do roku 2027 | vysoká miera |
| <i>Plán obnovy a odolnosti</i> | Úrad vlády SR | do roku 2026 | vysoká miera |
| <i>Národný investičný plán</i> | Úrad vlády SR | do roku 2030 | vysoká miera |
| <i>Koncepcia územného rozvoja SR</i> | Úrad vlády SR | neurčená | vysoká miera |
| <i>PHRSR TSK</i> | TSK | do roku 2030 | vysoká miera |
| <i>Miestna akčná skupina Beckov – Čachtice-Tematín, Stratégia CLLD (MAS)</i> | MAS | Od 2014-2020 | vysoká miera |
| <i>Územný plán obce</i> | Obec | Platný od 2013 | vysoká miera |

6. Orgán kompetentný na prijatie PHRSR

Obecné zastupiteľstvo obce Nová Ves nad Váhom

B. Základné údaje o predpokladaných vplyvoch implementácie PHRSR

1. Predpokladané požiadavky na vstupy/zdroje

| | |
|-----------------|-----------|
| Finančné zdroje | 800,- EUR |
|-----------------|-----------|

| | |
|--------------------------|---|
| Ľudské zdroje | predbežný odhad potrebných ľudských zdrojov na prípravu a realizáciu PHRSR Igor Jambor- zadávateľ a garant, Ing. Barbora Macáková – koordinátor, Miroslava Grófová – zamestnanec zadávateľa, prípravný tím (poslanci OZ): Ing. Ján Adamčík, Marcela Madarová, Pavol Maco, Mária Kundová a Gabriel Gajdošech, sociálno-ekonomický partneri, verejnosť |
| Materiálne zdroje | Materiálno – technické vybavenie poskytne Obecný úrad Nová Ves nad Váhom |

2. Údaje o predpokladaných výstupoch/efektoch

Očakávané výstupy implementácie PHRSR:

- pomenovanie hlavných výziev, problémov a impulzov pre obec,
- predbežnú víziu a hlavný cieľ ako náčrt cieľového stavu po implementácii PHRSR
- náčrt hlavných prístupov, smerov a kľúčových projektov pre riešenie problémov a odpovedí na výzvy, problémy a impulzy, nové riešenia pre jednotlivé oblasti
- spolupráca sociálno - ekonomických partnerov,
- nové možnosti získania externých finančných zdrojov,
- dosiahnutie zadaných priorit obce

3. Možné riziká súvisiace s tvorbou a implementáciou PHRSR

Medzi riziká tvorby a implementácie PHRSR obce Nová Ves nad Váhom patria :

- nedostatok sociálno- ekonomických partnerov na tvorbe dokumentu,
- nedodržanie časového harmonogramu na spracovanie dokumentu,
- predlžovanie procesu posudzovania vplyvov na životné prostredie,
- administratívne prekážky - nepripravenosť čerpania finančných zdrojov z EŠIF a ďalších zdrojov,
- politické zmeny a nové priority,
- pandémie COVID 19, energetická kríza a ich vplyv na ekonomický vývoj.
- vývoj zahraničnej politiky

c. Dotknuté subjekty

1. Vymedzenie kľúčových partnerov (hlavných aktérov rozvoja, dotknutej verejnosti vrátane jej združení a osobitne sociálno-ekonomických partnerov)

1.1. Definovanie hlavných aktérov rozvoja obce/skupiny obcí/mesta/VÚC

Aktéri rozvoja obce – MP – TRANS, Adaja spol. s.r.o., MIJA – LES s.r.o., Kaderníctvo Tatiana, KVETY – LENKART, Nutrivital Slovakia s.r.o., Ioan Gaidos – zemné práce, Zdenko Gešvandtner – ZMG, Jana Vitásková – kozmetické služby

Verejnosť a dotknutá verejnosť – osoby zapojené do procesu tvorby PHRSR

Sociálno-ekonomický partneri – subjekty – SFK Nová Ves nad Váhom, Urbariát Krahulka, Farský úrad, Klub dôchodcov, Dobrovoľný hasičský zbor, Dedinská folklórna skupina NOVANI, Poľovnícke združenie

1.2. Definovanie dotknutej verejnosti

Obyvatelia obce Nová Ves nad Váhom a všetky spolky, združenia a podnikateľské subjekty pôsobiace v obci, okrem iného aj návštevníci z okolia

| 1.3. Definovanie partnerov verejného sektora – sociálno-ekonomických partnerov | | | | |
|---|--|--|---|---|
| Identifikácia partnera | Hlavná motivácia partnera pre spoluprácu | Kapacita pre zapojenie do tvorby PHRSR | Návrh inštitucionalizácie partnerstva | Návrh kľúčových fáz zapojenia partnera |
| <i>Vedenie obce, zamestnanci obce a obecné zastupiteľstvo</i> | <i>Identifikácia problémových oblastí, stanovenie vízií a plánov</i> | <i>Zasadnutia a spoločné stretnutia k pripravovanému dokumentu</i> | <i>Pracovné skupiny komisia finančnej, výstavby a dopravy komisia sociálna a školská komisia kultúry a športu komisia životného prostredia a poľnohospodárstva komisia verejného poriadku</i> | <i>Prípravná, analytická i strategická časť</i> |
| <i>Podnikateľské subjekty a spolky</i> | <i>Identifikácia spoločných návrhov potrebných k rozvoju obce</i> | <i>Spoločné stretnutia a návrhy</i> | <i>Členovia pracovných skupín</i> | <i>Prípravná, analytická i strategická časť</i> |
| <i>Obyvatelia obce a široká verejnosť</i> | <i>Identifikácia spoločných návrhov potrebných k rozvoju obce</i> | <i>Verejné prerokovanie, dotazníky, prieskumy, možnosť zasahovania do procesu tvorby</i> | <i>Účasť na verejných prerokovaniach obce, individuálne konzultácie</i> | <i>Analytická a strategická časť</i> |
| 1.3.1. Návrh koordinačnej štruktúry procesu spracovania PHRSR | | | | |
| Gestor tvorby stratégie | Igor Jambor – starostka obce | | | |
| Koordinátor prípravných prác | Igor Jambor | | | |
| Koordinátor tvorby stratégie | Ing. Barbora Macáková | | | |
| Členovia riadiaceho výboru | Ing. Ján Adamčík, Marcela Madarová, Pavol Maco, Mária Kundová a Gabriel Gajdošech | | | |
| Tím pre koordináciu tvorby a implementácie | <i>Pracovné skupiny – prosím vymenovať komisie</i> <ul style="list-style-type: none"> • komisia finančná a správy majetku obce • komisia na ochranu verejného poriadku a životného prostredia • komisia pre šport, kultúru a školstvo • komisia na ochranu verejného záujmu pri výkone funkcií verejných funkcionárov | | | |
| Pracovné skupiny zodpovedné za jednotlivé úlohy | | | | |
| Pracovné tímy v strategicko-plánovacích regiónoch a ich koordinátori | Tematické pracovné tímy a ich koordinátori | | | |
| <i>Hospodársky pracovný tím</i> | Igor Jambor, Ing. Ján Adamčík, Marcela Madarová, Pavol Maco, Mária Kundová a Gabriel Gajdošech a) PODNIKANIE, EFEKTÍVNE MIESTNE HOSPODÁRSTVO, ZAMESTNANOSŤ, INFORMATIZÁCIA A ELEKTRONIZÁCIA OBCE (podnikateľské prostredie, efektívne miestne hospodárenie, trh práce, zamestnanosť, informatizácia a elektronizácia obce a pod.), b) TECHNICKÁ A DOPRAVNÁ INFRAŠTRUKTÚRA (technická vybavenosť, dopravná vybavenosť a pod.) c) CESTOVNÝ RUCH (rozvoj cestovného ruchu v obci) | | | |

| | |
|---|---|
| <p><i>Sociálny pracovný tím</i></p> | <p>Igor Jambor, Ing. Ján Adamčík, Marcela Madarová, Pavol Maco, Mária Kundová a Gabriel Gajdošech</p> <p>a) ZDRAVOTNÍCTVO, SOCIÁLNE SLUŽBY A KOMUNITNÁ PRÁCA, OBČIANSKA VYBAVENOSŤ, BÝVANIE (sociálne služby, zdravotníctvo, občianska vybavenosť, bytový fond)</p> <p>b) ŠKOLSTVO A VZDELÁVANIE (školsťvo v obci Základná škola, MŠ, školská infraštruktúra a jej aktuálny stav)</p> <p>c) KULTÚRA (kultúra, významné podujatia, kultúrne zariadenia, kultúrne pamiatky) —cestovného ruchu a</p> <p>d) ŠPORT A VOĽNÝ ČAS (športové objekty, subjekty, podujatia, významné výsledky, trávenie voľného času a pod.)</p> <p>e) BEZPEČNOSŤ A VEREJNÝ PORIADOK (bezpečnosť obce, verejný poriadok a pod.)</p> |
| <p><i>Životné prostredie</i></p> | <p>Igor Jambor, Ing. Ján Adamčík, Marcela Madarová, Pavol Maco, Mária Kundová a Gabriel Gajdošech</p> <p>a) ŽIVOTNÉ PROSTREDIE (Ochrana vôd pred znečistením, ochrana pred povodňami, znižovanie energetickej záťaže, rozvoj ekologickej stability územia, rozvoj ekologickej dopravy a ochrana ovzdušia)</p> <p>b) ODPADOVÉ HOSPODÁRSTVO (Rozvoj odpadového hospodárstva a separácie)</p> |
| <p>2. Zoznam dotknutých subjektov podľa zákona č. 24/2006 Z. z. o posudzovaní vplyvov na životné prostredie a doplnení niektorých zákonov</p> | |
| <p>Obec Nová Ves nad Váhom,</p> <ul style="list-style-type: none"> ➤ Úrad Trenčianskeho samosprávneho kraja, Odbor regionálneho rozvoja, ➤ Okresný úrad Nové Mesto nad Váhom – Odbor životného prostredia, Odbor krízového riadenia, Odbor regionálneho rozvoja, ➤ Regionálny úrad verejného zdravotníctva, ➤ Regionálna veterinárna a potravinová správa, ➤ OR Hasičského a záchranného zboru, ➤ Okresný úrad Nové Mesto nad Váhom, Odbor opravných prostriedkov, referát pôdohospodárstva, príslušné susediace katastrálne územia <p>Implementácia dokumentu nepredpokladá priamy vplyv na zhoršenie vplyvu na životné prostredie</p> | |
| <p>3. Dotknuté susedné štáty</p> | |
| <p>Strategický dokument PHRSR nemá charakter strategického dokumentu vyžadujúceho cezhraničné posudzovanie, nakoľko nezasahuje do územia žiadneho štátu a nesusedí so žiadnym štátom. Nachádzame sa však v oprávnenom území na realizáciu projektov cezhraničnej spolupráce z programu INTERREG CZ-SK</p> | |

Obec NOVÁ VES NAD VÁHOM

PSČ 916 31 Nová Ves nad Váhom č. 160

V Novej vsi nad Váhom, 22.06.2023

Výpis uznesenia č. 17/2023 OZ v Novej Vsi nad Váhom zo dňa 15.06.2023

Uznesenie č.17/2023

Obecné zastupiteľstvo Obce Nová Ves nad Váhom schválilo Vstupnú správu strategického dokumentu – Program hospodárskeho rozvoja a sociálneho rozvoja obce Nová Ves nad Váhom na roky 2024-2030.

Hlasovanie : **za** : 4
 proti : 0
 zdržal sa : 0

Igor Jambor
starosta obce



Obec NOVÁ VES NAD VÁHOM
PSČ 916 31 Nová Ves nad Váhom č. 160

V Novej vsi nad Váhom, 12.10. 2023

**Výpis uznesenia č. 22/2023 zo zasadnutia OZ v Novej Vsi nad Váhom zo dňa
27.09.2023**

Uznesenie č. 22/2023

Obecné zastupiteľstvo Obce Nová Ves nad Váhom

schvaľuje

Plán hospodárskeho rozvoja a sociálneho rozvoja obce Nová Ves nad Váhom na roky 2024-2030

Hlasovanie : **za : 4**
proti : 0
zdržal sa : 0

Igor Jambor
starosta obce

